

INVESTOR:

**Krajská správa a údržba
silnic Vysočiny**
příspěvková organizace








Krajská správa a údržba silnic Vysočiny, příspěvková organizace
Kosovská 1122/16
586 01 Jihlava 1

Rehulka

E

SOUŘADNICOVÝ SYSTÉM : S-JTSK
VÝŠKOVÝ SYSTÉM : Bpv

VEDOUČÍ PROJEKTANT	Ing. Martin ŘEHULKA		 PRIS PROJEKČNÍ KANCELÁŘ PRIS spol. s r. o. OSO VÁ 20, 625 00 BRNO		
ZODPOVĚDNÝ PROJEKTANT	Ing. Martin ŘEHULKA				
VYPRACOVAL	Ing. Martin BLAHA				
KONTROLOVAL	Ing. Jiří ŠRUBAŘ				
KRAJ	KRAJ VYSOČINA	INVESTOR	Krajská správa a údržba silnic Vysočiny, p. o.	DATUM	11/2022
NÁZEV AKCE II/350 Cikháj - most ev.č. 350-013				FORMÁT	A4
				MĚŘÍTKO	-
				ÚČEL	PDPS
				ČÍS. ZAKÁZKY	21091
				ARCHIVNÍ ČÍS.	E_DOK.pdf
NÁZEV PŘÍLOHY DOKLADOVÁ ČÁST				ČÍS. SOUPRAVY	PŘÍLOHA E

Seznam dokladů

Název akce: **II/350 Cikháj - most ev. č. 350-013**

Stupeň: **PDPS**

Oprávnění k činnosti:

- 1 Plná moc k zastupování
- 2 Doklady o autorizaci
- 3 Výpis z živnostenského rejstříku
- 4 Certifikát ISO 9001

Vyjádření o existenci sítí a stanoviska k záměru:

- 5 Česká telekomunikační infrastruktura a.s.
- 6 EG.D a.s.
- 7 GasNet, s.r.o.
- 8 MO-SEM
- 9 T-mobile Czech Republic a.s.
- 10 Vodafone Czech Republic a.s.
- 11 Obec Cikháj
- 12 Velké Dářko

Vyjádření a stanoviska k záměru:

- 20 Povodí Moravy, s.p.
- 21 KÚ Kraje Vysočina, OŽP, EIA
- 22 AOPK ČR Žďárské vrchy NATURA
- 23 AOPK ČR Žďárské vrchy
- 24 MěÚ Žďár nad Sázavou., OŽP souhrnné stanovisko
- 25 MěÚ Žďár nad Sázavou., OŽP (§17)
- 26 MěÚ Žďár nad Sázavou., OŽP (§4) viz bod č. 21
- 27 MěÚ Žďár nad Sázavou., odbor rozvoje a územního plánování (§96b)
- 28 MěÚ Žďár nad Sázavou., odbor dopravy
- 29 KÚ Kraje Vysočina, odbor dopravy a silničního hospodářství
- 30 Ministerstvo obrany - sekce ekonomická a majetková
- 31 Policie České republiky
- 32 Hasičský záchranný sbor Kraje Vysočina
- 33 Krajská hygienická stanice Kraje Vysočina
- 34 KÚ Kraje Vysočiny, ODO
- 35 Obec Herálec
- 36 Obec Cikháj

Souhlas majitelů dotčených a sousedních pozemků:

- 50 KINSKÝ Žďár, a. s.

Záznamy z jednání a výrobních výborů:

- Z1 Záznam z výrobního výboru 13.8.2021

KRAJSKÁ SPRÁVA A ÚDRŽBA SILNIC VYSOČINY
příspěvková organizace
Kosovská 1122/16, 586 01 Jihlava

P l n á m o c

Krajská správa a údržba silnic Vysočiny, příspěvková organizace, Kosovská 1122/16, 586 01 Jihlava, IČ: 00090450, DIČ: CZ00090450, zastoupená Ing. Radovanem Necidem, ředitelem organizace, jako **zmocnitel**

z m o c ň u j e t í m t o
na základě a ve vazbě na platnou smlouvu o dílo č. ZMR-SL-24-2021

zmocněnce: **Projekční kancelář PRIS spol. s r.o.**
 Ing. Martin Řehulka – jednatel společnosti
 Osová 717/20, 625 00 Brno
 IČ: 46974806

ČKAIT: 1003412

k jednání s fyzickými i právnickými osobami, orgány státní správy a samosprávy za účelem získání dokladů, ověřeného průběhu inženýrských sítí, vyjádření a stanovisek nutných pro vydání územního rozhodnutí, stavebního povolení, případně ohlášení stavebních prací, pro podání žádosti vydání územního rozhodnutí, stavebního povolení, případně ohlášení stavebních prací na stavbu:

„II/350 Cikháj – most ev. č. 350-013“

Zmocněnec je oprávněn jednat s fyzickými i právnickými osobami svým jménem, doklady a stanoviska musí být vydány na jméno zmocnitele. Současně opravňujeme zmocněnce k řízení u stavebního úřadu k výše uvedeným účelům. Obchodní společnost je oprávněna udělit plnou moc jiné osobě, aby místo ní jednala v rozsahu této plné moci za zmocnitele. Takovou osobou může být pouze zaměstnanec obchodní společnosti anebo jiná právnická nebo fyzická osoba.

V Jihlavě, dne: 20. července 2021

V Brně, dne:

Zmocnění přijímám:

.....
za zmocnitele Ing. Radovan Necid
ředitel organizace

Projekční kancelář PRIS spol. s r.o.
Osová 20, 625 00 Brno
IČ: 46 97 48 06
DIČ: CZ46974806 **2**

.....
za zmocněnce Ing. Martin Řehulka

OSVĚDČENÍ O AUTORIZACI

číslo 18 968

vydané

Českou komorou autorizovaných inženýrů a techniků

činných ve výstavbě

podle zákona ČNR č.360/1992 Sb.

Ing. Martin Řehulka

jméno a příjmení

700518/4472

rodné číslo

je

autorizovaným inženýrem

v oboru

mosty a inženýrské konstrukce

V seznamu autorizovaných osob vedeném ČKAIT je veden pod číslem

1003412

a je oprávněn užívat autorizační razítko, jehož kontrolní otisk

je uveden zde:



Autorizace je udělena ke dni 3.12.1999

Ing. Václav Mach
předseda ČKAIT

Magistrát města Brna
Živnostenský úřad města Brna
Malinovského nám. 3, 601 67 Brno

Č. j.: **ZUMB/30421/2009/Fe/3**

Výpis z živnostenského rejstříku

Obchodní firma: **Projekční kancelář PRIS spol. s r.o.**
Sídlo: **Osová 717/20, 625 00, Brno - Starý Lískovec**
Identifikační číslo: **46974806**

Živnostenské oprávnění č. 1

Předmět podnikání: **Projektová činnost ve výstavbě**
Vznik oprávnění: **19.10.1992**
Doba platnosti oprávnění: **na dobu neurčitou**

Živnostenské oprávnění č. 2

Předmět podnikání: **Výroba, obchod a služby neuvedené v přílohách 1 až 3 živnostenského zákona**
Obory činnosti: **Vydavatelské činnosti, polygrafická výroba, knihařské a kopírovací práce
Zprostředkování obchodu a služeb
Velkoobchod a maloobchod
Poradenská a konzultační činnost, zpracování odborných studií a posudků
Příprava a vypracování technických návrhů, grafické a kresličské práce**
Vznik oprávnění: **19.10.1992**
Doba platnosti oprávnění: **na dobu neurčitou**

Úřad příslušný podle § 71 odst. 2 živnostenského zákona: **Magistrát města Brna**

V Brně dne 16.11.2009



Fenclová
JUDr. Dobromila Macháčková
vedoucí Živnostenského úřadu města Brna
v z. Ing. Jiřina Fenclová



STAVCERT

Praha, spol. s r. o.

Jablonského 640/2, Praha 7



**CERTIFIKAČNÍ ORGÁN PROVÁDĚJÍCÍ CERTIFIKACI
SYSTÉMŮ MANAGEMENTU**

akreditovaný Českým institutem pro akreditaci, o.p.s. (ČIA)
ČIA je signatářem multilaterální dohody IAF o vzájemném uznávání

vydává

CERTIFIKÁT

pro

Projekční kancelář PRIS spol. s r.o.

Osová 20, 625 00 Brno

IČ: 46974806

Tímto certifikátem se potvrzuje, že zavedený a udržovaný
system environmentálního managementu

pro

- ♦ projektovou činnost v investiční výstavbě
- ♦ projektování pozemních komunikací
- ♦ zajištění geodetických prací
- ♦ zajištění inženýrsko-geologického průzkumu
- ♦ zajištění diagnostického průzkumu

odpovídá požadavkům

ČSN EN ISO 14001:2016

Certifikát č. EMS-1516/2021

První certifikace: leden 2015

Platnost certifikátu od 27.1.2021 do 26.1.2024

Platnost certifikace od 27.1.2021 do 26.1.2024

V Praze dne 26.1.2021



Ing. Pavel Florian
jednatel

**VYJÁDŘENÍ O EXISTENCI SÍTĚ ELEKTRONICKÝCH KOMUNIKACÍ
společnosti CETIN a.s.
(„Vyjádření“)**

**A VŠEOBECNÉ PODMÍNKY OCHRANY SÍTĚ ELEKTRONICKÝCH KOMUNIKACÍ
společnosti CETIN a.s.
(„Všeobecné podmínky ochrany SEK“)**

toto Vyjádření a Všeobecné podmínky ochrany SEK je vydané dle ustanovení § 101 zákona č. 127/2005 Sb., o elektronických komunikacích a o změně některých souvisejících zákonů, v účinném znění („**Zákon o elektronických komunikacích**“), a dle ustanovení § 161 zákona č. 183/2006 Sb., o územním plánování a stavebním řádu, v účinném znění („**Stavební zákon**“), a dle příslušných ustanovení zákona č. 89/2012 Sb., občanský zákoník, v účinném znění („**Občanský zákoník**“)

Číslo jednací: 681547/21

Číslo žádosti: 0121 159 602 („Žádost“)

Název akce („Stavba“)	II/350 Cikháj ? most ev. č. 350-013	
Důvod vydání Vyjádření („Důvod vyjádření“)	Informace o poloze sítě	
Žadatel	Projekční kancelář PRIS spol. s r.o., kontaktní osoba: Soňa Straková, Osová 717/20, Brno, 62500	
Stavebník	-- neuvedeno --, , -- neuvedeno --, 0	
Zájmové území	Okres	Žďár nad Sázavou
	Obec	Cikháj
	Kat. území / č. parcely	Cikháj
Platnost Vyjádření	1. 6. 2023 („Den konce platnosti Vyjádření“)	

Žadatel Žadostí určil a vyznačil Zájmové území, jakož i určil Důvod Vyjádření.

Na základě určení a vyznačení Zájmového území Žadatelem a na základě určení Důvodu Vyjádření vydává společnost CETIN a.s. následující Vyjádření:

Nedojde ke střetu se sítí elektronických komunikací (dále jen „SEK“) společnosti **CETIN a.s.**

- (I) Na Žadatelem určeném a vyznačeném Zájmovém území se nevyskytuje SEK společnosti CETIN a.s.
- (II) Stavebník nebo jím pověřená třetí osoba je povinen řídit se Všeobecnými podmínkami ochrany SEK, které jsou nedílnou součástí Vyjádření; a
- (III) Stavebník a/nebo Žadatel není oprávněn užít toto Vyjádření k podání jakékoliv žádosti o vydání jakéhokoliv správního rozhodnutí či jiného rozhodnutí majícího obdobný charakter.

Vyjádření je platné pouze pro Zájmové území určené a vyznačené Žadatelem, jakož i pro Důvod Vyjádření stanovený a určený Žadatelem v Žádosti.

Číslo jednací: 681547/21

Číslo žádosti: 0121 159 602

Vyjádření pozbývá platnosti i) dnem, kdy je Žadatelem a/nebo Stavebníkem použito k podání žádosti o vydání jakéhokoliv správního rozhodnutí či jiného rozhodnutí majícího obdobný charakter a/nebo dnem zahájení jakéhokoliv správního rozhodnutí či jiného rozhodnutí majícího obdobný charakter, ve kterém bylo Vyjádření použito, ii) uplynutím doby platnosti v tomto Vyjádření uvedeného, iii) změnou rozsahu Zájmového území či změnou Důvodu Vyjádření uvedeného v Žádosti a/nebo iv) porušením Všeobecných podmínek ochrany SEK, to vše v závislosti na tom, která ze skutečností rozhodná pro pozbytí platnosti Vyjádření nastane nejdříve.

Společnost CETIN a.s. vydáním tohoto Vyjádření poskytl Žadateli pro Žadatelem určené a vyznačené Zájmové území veškeré informace o SEK dostupné společnosti CETIN a.s. ke dni podání Žádosti.

Ze strany společnosti CETIN a.s. může v některých případech docházet ke zpracování Vašich osobních údajů. Ke zpracování Vašich osobních údajů dochází vždy v souladu s platnými právními předpisy. Konkrétní zásady a podmínky zpracování osobních údajů společností CETIN a.s. jsou dostupné na <https://www.cetin.cz/zasady-ochrany-osobnich-udaju>.

V případě dotazů k Vyjádření kontaktujte prosím asistenční linku 238 461 111.

Přílohami Vyjádření jsou:

- *Všeobecné podmínky ochrany SEK*
- *Informace o možném napojení na SEK ve vlastnictví společnosti CETIN a.s.*
- *Situační výkres (obsahuje Zájmové území určené a vyznačené Žadatelem a výřezy účelové mapy SEK)*

Vyjádření vydala společnost **CETIN a.s.** dne: 1. 6. 2021.



CETIN a.s.
Českomoravská 2510/19, Libeň
190 00 Praha 9
DIČ: CZ04084063

102

VŠEOBECNÉ PODMÍNKY OCHRANY SÍTĚ ELEKTRONICKÝCH KOMUNIKACÍ společnosti CETIN a.s.**1. PLATNOST VŠEOBECNÝCH PODMÍNEK**

- i) Tyto Všeobecné podmínky ochrany sítě elektronických komunikací (dále jen „VPOSEK“) tvoří součást Vyjádření (jak je tento pojem definován níže v článku 2 VPOSEK).
- ii) V případě rozporu mezi Vyjádřením a těmito VPOSEK mají přednost ustanovení Vyjádření, pokud není těmito VPOSEK stanoveno jinak.

2. DEFINICE

Níže uvedené termíny, jsou-li použity v těchto VPOSEK a uvozeny velkým písmenem, mají následující význam, není-li těmito VPOSEK a/nebo Příslušnými požadavky stanoveno výslovně jinak:

„**CETIN**“ znamená CETIN a.s. se sídlem Českomoravská 2510/19, Libeň, 190 00 Praha 9, IČO: 04084063, zapsaná v obchodním rejstříku vedeném Městským soudem v Praze pod spz. B 20623;

„**Občanský zákoník**“ znamená zákon č. 89/2012 Sb., občanský zákoník, v účinném znění;

„**POS**“ je zaměstnanec společnosti CETIN, pověřený ochranou sítě, Pavel Kubiš, tel.: 724 053 840, e-mail: pavel.kubis@cetin.cz;

„**Den**“ je kalendářní den;

„**Příslušné požadavky**“ znamená jakýkoli a každý příslušný právní předpis, vč. technických norem, nebo normativní právní akt veřejné správy či samosprávy, nebo jakékoli rozhodnutí, povolení, souhlas nebo licenci, včetně podmínek, které s ním souvisí;

„**SEK**“ je síť elektronických komunikací ve vlastnictví CETIN;

„**Stavba**“ je stavba a/nebo činnost ve vztahu, k níž bylo vydáno Vyjádření, a je prováděna Stavebníkem a/nebo Žadatelem v souladu s Příslušnými požadavky, povolená příslušným správním rozhodnutím vydaným dle Stavebního zákona;

„**Situační výkres**“ je výkres, který je přílohou Vyjádření a obsahuje Zájmové území určené a vyznačené Žadatelem v Žádosti a výřezy účelové mapy SEK;

„**Stavebník**“ je osoba takto označená ve Vyjádření;

„**Vyjádření**“ je vyjádření o existenci sítě elektronických komunikací vydané společností CETIN dne 1. 6. 2021 pod č.j. 681547/21;

„**Zájmové území**“ je území označené Žadatelem a/nebo Stavebníkem v Žádosti;

„**Stavební zákon**“ je zákon č. 183/2006 Sb., o územním plánování a stavebním řádu, v účinném znění;

„**Zákon o elektronických komunikacích**“ je zákon č. 127/2005 Sb., o elektronických komunikacích a o změně některých souvisejících zákonů, v účinném znění;

„**Žadatel**“ je osoba takto označená ve Vyjádření.

„**Žádost**“ je žádost, kterou Žadatel a/nebo Stavebník požádal CETIN o vydání Vyjádření.

3. PLATNOST A ÚČINNOST VPOSEK

Tyto VPOSEK jsou platné a účinné Dnem odeslání Vyjádření na i) adresu elektronické pošty Stavebníka a/nebo Žadatele uvedenou v Žádosti nebo ii) adresu pro doručení prostřednictvím poštovní přepravy uvedenou Stavebníkem a/nebo Žadatelem v Žádosti.

4. OBECNÁ PRÁVA A POVINNOSTI STAVEBNÍKA A/NEBO ŽADATELE

- (i) Stavebník, Žadatel je výslovně srozuměn s tím, že SEK je veřejně prospěšným zařízením, byla zřízena ve veřejném zájmu a je chráněna Příslušnými požadavky.

- (ii) Stavebník, Žadatel nebo jím pověřená třetí osoba, je povinen při provádění Stavby nebo jiných prací, při odstraňování havárií a projektování staveb, řídit se Příslušnými požadavky, správnou praxí v oboru stavebnictví a technologickými postupy a je povinen učinit veškerá nezbytná opatření vyžadovaná Příslušnými požadavky k ochraně SEK před poškozením. Povinnosti dle tohoto odstavce má Stavebník rovněž ve vztahu k SEK, které se nachází mimo Zájmové území.
- (iii) Při zjištění jakéhokoli rozporu mezi údaji v Situačním výkresu, který je přílohou Vyjádření a skutečným stavem, je Stavebník a/nebo Žadatel povinen bez zbytečného odkladu, nejpozději Den následující po zjištění takové skutečnosti, zjištěný rozpor oznámit POS.
- (iv) Případné dodatečné požadavky na úpravu a přeložení SEK zajistí společnost CETIN v souladu s ustanovením § 104 odst. 17 Zákona o elektronických komunikacích.
- (v) Stavebník, Žadatel nebo jím pověřená třetí osoba, je povinen každé poškození či krádež SEK bezodkladně, nejpozději Den následující po zjištění takové skutečnosti, oznámit takovou skutečnost dohledovému centru společnosti CETIN na telefonní číslo +420 238 464 190.
- (vi) Bude-li Stavebník, Žadatel nebo jím pověřená třetí osoba na společnosti CETIN požadovat, aby se jako účastník správního řízení, pro jehož účely bylo toto Vyjádření vydáno, vzdala práva na odvolání proti rozhodnutí vydanému ve správním řízení, je oprávněn kontaktovat POS.

5. ROZHODNÉ PRÁVO

Vyjádření a VPOSEK se řídí českým právem, zejména Občanským zákoníkem, Zákonem o elektronických komunikacích a Stavebním zákonem. Veškeré spory z Vyjádření či VPOSEK vyplývající budou s konečnou platností řešeny u příslušného soudu České republiky.

6. PÍSEMNÝ STYK

Písemným stykem či pojmem „písemně“ se pro účely Vyjádření a VPOSEK rozumí předání zpráv jedním z těchto způsobů:

- v listinné podobě;
- e-mailovou zprávou s uznávaným elektronickým podpisem dle zák. č. 297/2016 Sb., o službách vytvářejících důvěru pro elektronické transakce, v účinném znění; a/nebo e-mailovou zprávou zaslou na adresu POS;

7. ZÁVĚREČNÁ USTANOVENÍ

- (i) Stavebník, Žadatel nebo jím pověřená třetí osoba je počínaje Dnem převzetí Vyjádření povinen užít informace a data uvedená ve Vyjádření pouze a výhradně k účelu, pro který mu byla tato poskytnuta. Stavebník, Žadatel nebo jím pověřená třetí osoba není oprávněn informace a data rozmnožovat, rozšiřovat, pronajímat, půjčovat či jinak umožnit jejich užívání třetí osobou bez předchozího písemného souhlasu společnosti CETIN.
- (ii) Pro případ porušení kterékoliv z povinností Stavebníka, Žadatele nebo jím pověřené třetí osoby, založené Vyjádřením /nebo těmito VPOSEK je Stavebník, Žadatel či jím pověřená třetí osoba odpovědný za veškeré náklady a škody, které společnosti CETIN vzniknou porušením povinností Stavebníka, Žadatele nebo jím pověřené třetí osoby.

Číslo jednací: 681547/21

Číslo žádosti: 0121 159 602

Informace o možném napojení na SEK ve vlastnictví společnosti CETIN a.s.

CETIN a.s. („CETIN“) poskytuje dle ustanovení § 161 odst. 1 Stavebního zákona tyto informace o podmínkách napojení Stavby a/nebo budovy označené v Žádosti na již existující SEK:

- (i) specifické podmínky napojení Stavby a/nebo budovy označené v Žádosti na již existující SEK Vám za společnost CETIN poskytne Bílek Petr, nám. Republiky 1488 Žďár nad Sázavou, e-mail: petr.bilek@cetin.cz („**Kontaktní osoba CETIN**“). Kontaktní osoba CETIN pro Vás bude koordinátorem případného napojení Stavby a/nebo budovy označené v Žádosti na již existující SEK, zejména poskytne informace o technickém řešení napojení a stanoví přípojný bod na již existující SEK;
- (ii) předpokladem pro napojení Stavby a/nebo budovy označené v Žádosti na již existující SEK je získání veškerých povolení a souhlasů vyžadovaných platnými právními předpisy pro vybudování té části SEK, která je nezbytná pro napojení Stavby a/nebo budovy označené v Žádosti na již existující SEK, je-li takových povolení a souhlasů dle platných právních předpisů pro vybudování SEK třeba, a rovněž splnění veškerých technických podmínek pro napojení na již existující SEK;

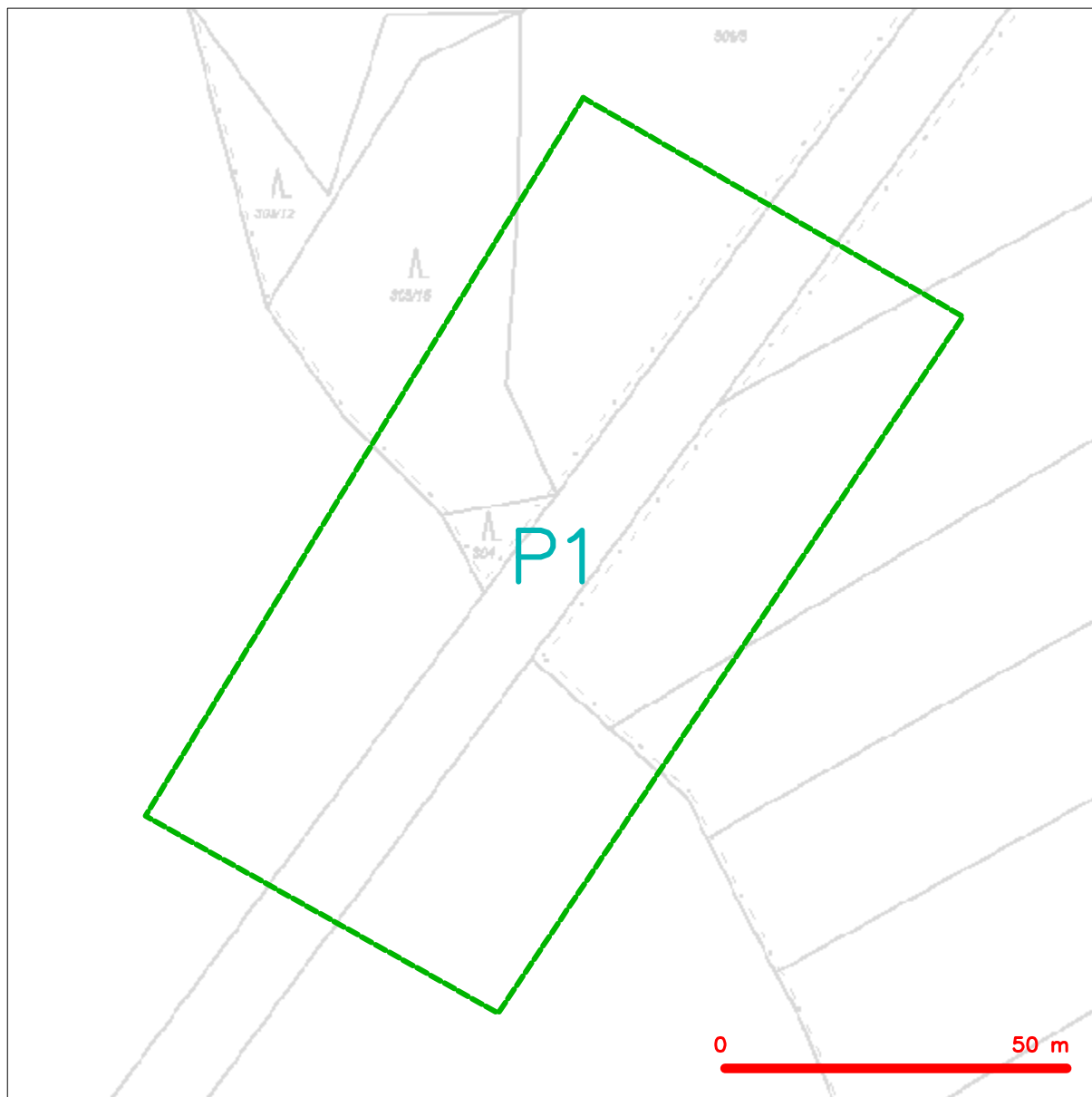
Další pro Vás užitečné informace k napojení na SEK ve vlastnictví společnosti CETIN a.s.:

- pokud Vaše Stavba bude umístována na základě správního rozhodnutí, doporučujeme žádost o vydání takového správního rozhodnutí podat tak, aby žádost obsahovala rovněž stavbu přípojky k SEK;
- doporučujeme stavbu přípojky k SEK v žádosti o vydání správního rozhodnutí označit jako stavební objekt - „SO trasa SEK společnosti CETIN a.s.“;
- trasu přípojky k SEK a místo napojení přípojky k SEK na již existující SEK společnosti CETIN a.s. konzultujte prosím s Kontaktní osobou CETIN;
- v případě, že jste dali na naše doporučení, a Vaše žádost o vydání správního rozhodnutí k umístění Stavby obsahovala rovněž stavbu přípojky k SEK, informujte Kontaktní osobu CETIN o nabytí právní moci správního rozhodnutí vydaného na Stavbu a stavbu přípojky k SEK, společnost CETIN a.s. se s Vámi dohodne na postoupení práv a povinností vyplývajících ze správního rozhodnutí na stavbu přípojky k SEK a zajistí výstavbu přípojky k SEK;
- stavíte-li budovu a/nebo je-li budova podstatně rekonstruována, mějte na paměti, že taková budova musí být vybavena fyzickou infrastrukturou uvnitř budovy, která umožní zavedení sítě elektronických komunikací až do koncového bodu sítě v prostoru budovy, který užívá koncový uživatel, budova musí být vybavena přístupovým bodem budovy - upozorňujeme, že se jedná o požadavky stanovené právním předpisem, zákonem č. 194/2017 Sb., o opatřeních ke snížení nákladů na zavádění vysokorychlostních sítí elektronických komunikací a o změně některých souvisejících zákonů, v účinném znění;
- doporučujeme provést přípravu budovy na následné vybudování vnitřních komunikačních rozvodů (např. trubkováním ve zdivu) nebo vybudovat vlastní komunikační rozvody umožňující napojení k SEK;
- stavíte-li budovu, mějte na paměti, že tato musí umožňovat vstup silnoproudých a komunikačních kabelů do budovy, umístění rozvodných skříní a provedení vnitřních silnoproudých a komunikačních rozvodů až ke koncovým bodům sítě. Vnitřní komunikační rozvody musí splňovat požadavky na zabezpečení proti zneužití;
- společnost CETIN a.s. Vám nabízí zhotovení typového projektu pro realizaci vnitřních rozvodů, koncového bodu sítě a řešení vstupu vedení SEK ke koncovému bodu sítě. Máte-li o zhotovení takového typového projektu zájem, prosím obraťte se na Kontaktní osobu CETIN, dohodne s Vámi vše potřebné.

Požadujete-li jakékoliv další informace o možném napojení Stavby a/nebo budovy označené v Žádosti na již existující SEK, prosíme kontaktujte Kontaktní osobu CETIN.

A zde www.zrychlujemeceso.cz můžete zjistit, jak je lokalita, kterou jste označil v Žádosti pokryta SEK ve vlastnictví CETIN, jakou rychlost připojení SEK umožňuje, a jak takové připojení můžete získat.

SITUAČNÍ VÝKRES - ZÁJMOVÉ ÚZEMÍ



LEGENDA

- hranice zájmového území k vyjádření
- NN přípojka, území s NN přípojkou CETIN
- zaměřený průběh metalického kabelu
- zaměřený průběh optického kabelu, HDPE trubky nebo souběh optického a metalického kabelu
- nezaměřený průběh metalického kabelu
- nadzemní síť cizí
- nezaměřený průběh optického kabelu, HDPE trubky nebo souběh optického a metalického kabelu
- radiové sítě, ochranné pásmo radiové sítě
- nadzemní síť
- neprovozované sítě
- podzemní síť cizí
- síť s NN
- kolektor, kabelovod

Kauf

CETIN a.s.
Českomoravská 2510/19, Libeň
190 00 Praha 9
DIČ: CZ04084063

102



EG.D, a.s., Lidická 1873/36, Černá Pole, 602 00 Brno

Projekční kancelář PRIS spol. s r.o.
Soňa Straková
Osová 717/20
62500 Brno

Třebíč 01.06.2021

**Vyjádření o existenci zařízení distribuční soustavy (elektrická síť)
ve vlastnictví EG.D, a.s.**

Investor stavby: Projekční kancelář PRIS spol. s r.o.
Název stavby: II/350 Cikháj – most ev. č. 350-013
Místo stavby: KÚ Cikháj (760650), žadatelem vyznačené
 zájmové území

Toto vyjádření slouží pro informaci o stávajícím elektrickém zařízení distribuční soustavy, vlastněném a provozovaném společností EG.D, a.s., a je vyjádřením pro územní a stavební řízení. Vyjádření nenahrazuje a neuvádí připojovací podmínky. V případě, že požadujete připojení nového odběrného místa či změnu příkonu, můžete podat žádost elektronicky na www.egd.cz.

V zájmovém území se nenachází žádné zařízení ve vlastnictví EG.D, a.s.

Vyjádření má platnost do 01.06.2023.

S přátelským pozdravem

EG.D, a.s.

EG.D, a.s.
Lidická 1873/36, Černá Pole, 602 00 Brno

001

Příloha: Orazítkovaná situace s informativním zákresem sítí

EG.D, a.s.

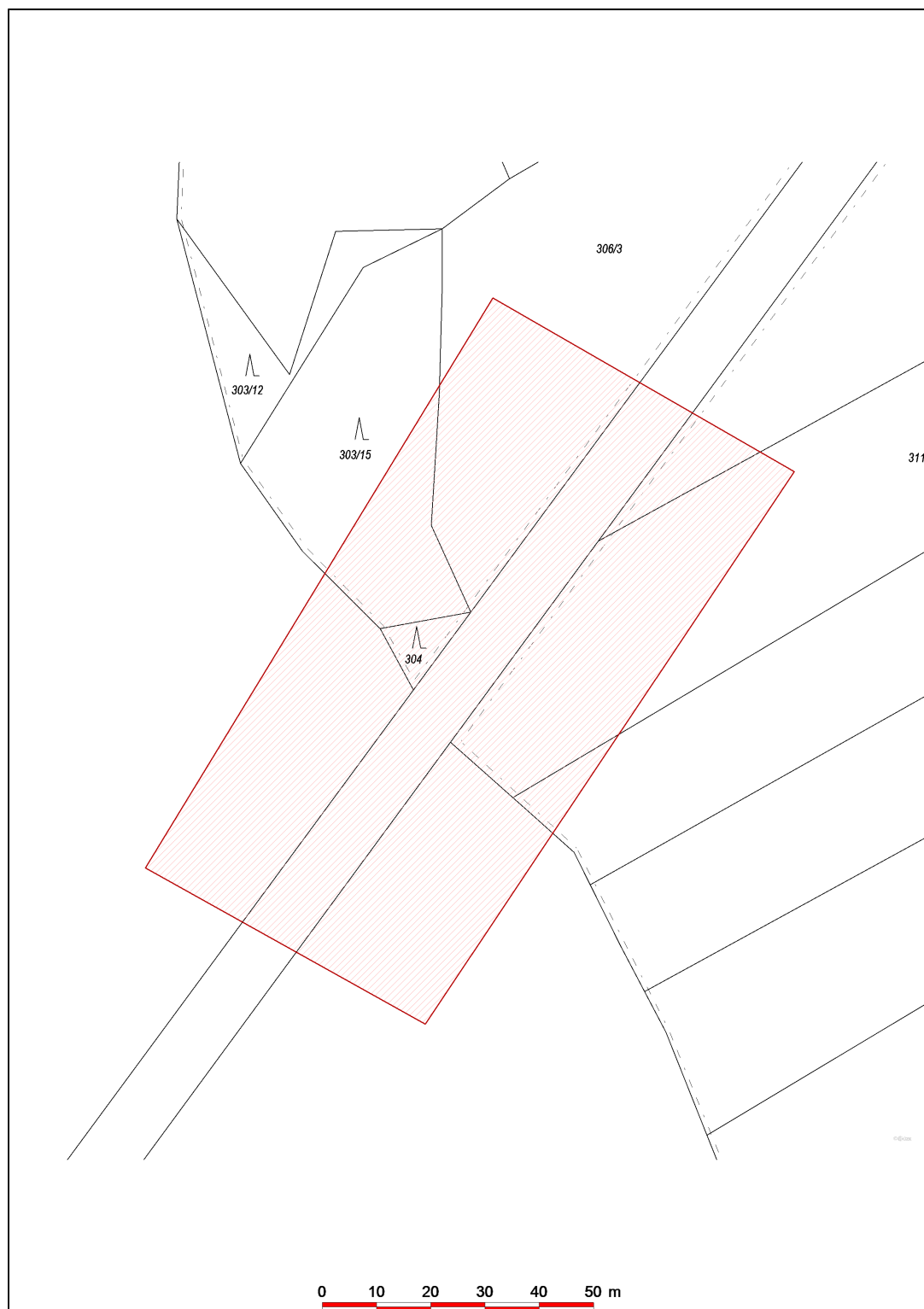
Poskytování informací k sítím
Pražská
674 01 Třebíč
www.egd.cz

Petra Hořinková
T +420-54514-4567
petra.horinkova@egd.cz

Naše značka
P11356-26120104

Sídlo společnosti:
Lidická 1873/36
Černá Pole
602 00 Brno
Společnost je zapsána
v Obchodním rejstříku
vedeném Krajským soudem
v Brně, v oddílu B, vložce 8477
IČ: 280 85 400
DIČ: CZ28085400

Informativní zákres sítí **elektro** k žádosti 26120104



Datum 01.06.2021

eg·d

001

EG.D, a.s.
Lidická 1873/36, Černá Pole, 602 00 Brno

naše značka
5002394702
vyřizuje
Jaroslav Kápička
datum
02.06.2021

Projekční kancelář PRIS spol. s r.o.
Osová 717/20
62500 Brno

Věc:
II/350 Cikháj – most ev. č. 350-013

K.ú. - p.č.: Cikháj

Stavebník: Projekční kancelář PRIS spol. s r.o., Osová 717/20, 62500 Brno

Účel stanoviska: Informace o výskytu sítí (formát PDF)

GasNet, s.r.o., jako provozovatel distribuční soustavy (PDS) a technické infrastruktury, zastoupený GasNet Služby, s.r.o., vydává toto stanovisko:

V zájmovém území vyznačeném v příloze tohoto stanoviska, nejsou umístěna žádná provozovaná plynárenská zařízení a plynovodní přípojky ve vlastnictví nebo správě GasNet, s.r.o.. Mohou se zde nacházet plynárenská zařízení jiných vlastníků či správců, případně i dlouhodobě nefunkční/neprovozovaná plynárenská zařízení bez dostupných informací o jejich poloze a vlastnictví.

V rozsahu území vyznačeného v příloze souhlasíme s povolením stavby dle zákona 183/2006 Sb. ve znění pozdějších předpisů např. s vydáním územního rozhodnutí, zjednodušeným územním řízením, vydáním územního souhlasu, uzavřením veřejnoprávní smlouvy, ohlášením, stavebním povolením, veřejnoprávní smlouvou o provedení stavby nebo oznámením stavebního záměru s certifikátem autorizovaného inspektora.

V případě uzavření veřejnoprávní smlouvy nebude GasNet, s.r.o. ani GasNet Služby, s.r.o., jako zmocněnec GasNet, s.r.o., účastníkem územního ani stavebního řízení a nebudou uvedeni ve třetích osobách veřejnoprávní smlouvy.

Platí pouze pro území vyznačené v příloze tohoto stanoviska a to 24 měsíců ode dne jeho vydání.

Stanovisko bylo vygenerováno na základě vaší žádosti automaticky.

V případě dotčení pozemku v majetku společnosti GasNet, s.r.o. je třeba dále projednat smluvní vztah k tomuto pozemku. Kontakt na projednání naleznete na adrese www.gasnet.cz/cs/kontaktni-system/, činnost "Smluvní vztahy - pozemky a budovy plynárenských zařízení", případně na Zákaznické lince GasNet 555 90 10 10.

GasNet Služby, s.r.o.

Plynárenská 499/1 · Zábřovice · 602 00 Brno · T 555 90 10 10 · www.gasnet.cz

IČ: 27935311 · DIČ: CZ27935311

Zápis do obchodního rejstříku: Krajský soud v Brně, sp. zn. C 57165, dne 26. 7. 2007

Certificate of incorporation: Regional Court in Brno, ref. number C 57165, on 26th July 2007

Zákaznická linka GasNet 555 90 10 10, info@gasnet.cz, www.gasnet.cz

Za správnost a úplnost dokumentace předložené s žádostí včetně jejího souladu s platnými předpisy plně zodpovídá její zpracovatel. Stanovisko nenahrazuje případná další stanoviska k jiným částem stavby.

V případě další korespondence nebo jednání (např. změna stavby) uvádějte naši značku - 5002394702 a datum tohoto stanoviska. Kontakty jsou k dispozici na <https://www.gasnet.cz/cs/kontaktni-system/>.

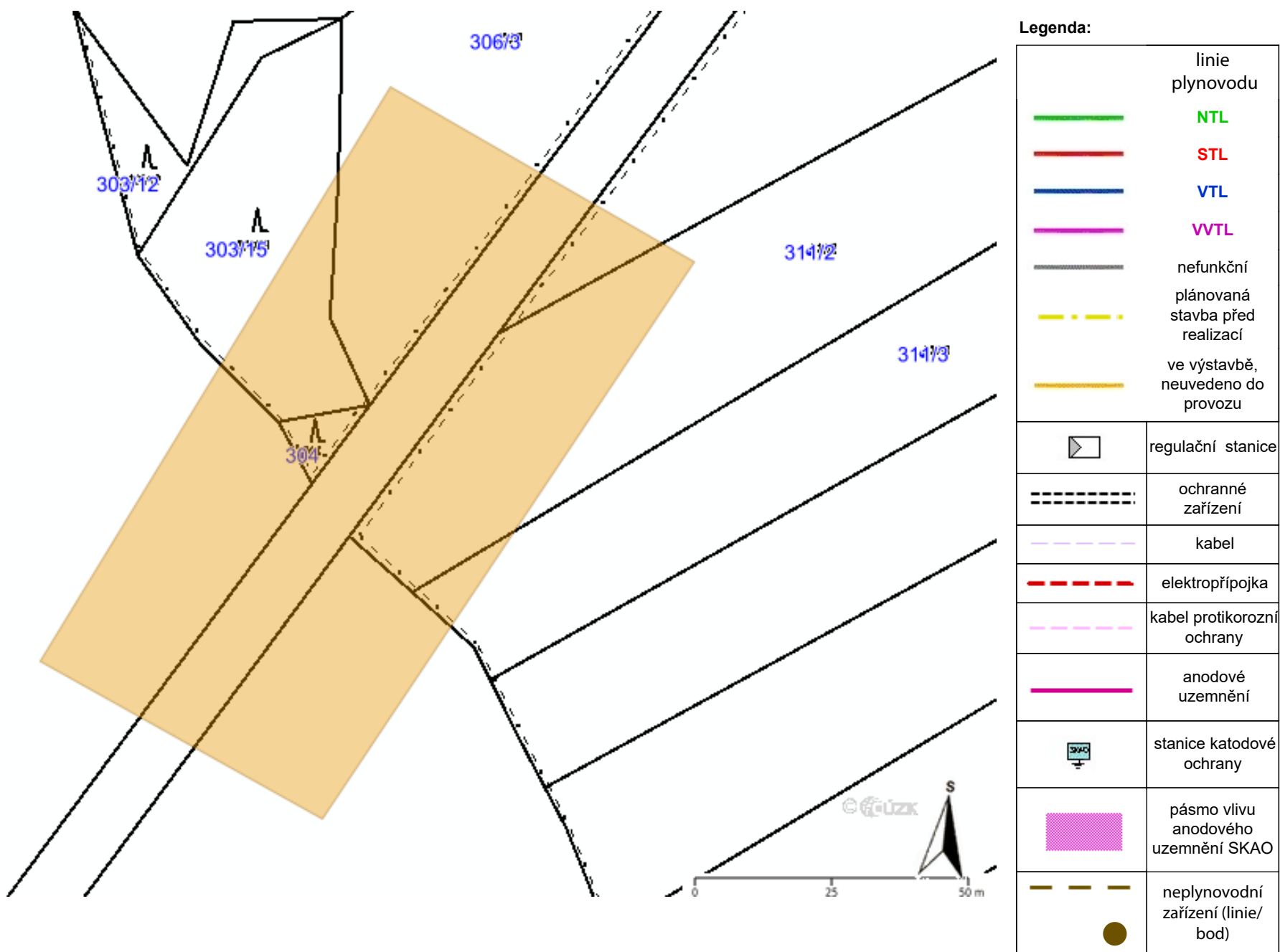
A handwritten signature in purple ink, which appears to read 'Kápička'.

GasNet, s.r.o.
zastoupená společností GasNet Služby, s.r.o., IČ 27935311
Jaroslav Kápička
Vedoucí zpracování externích požadavků
Odbor zpracování externích požadavků

Přílohy: Orientační zakres plynárenského zařízení

Příloha: Orientační zakres plynárenského zařízení. Tato příloha je nedílnou součástí stanoviska č. 5002394702 ze dne 02.06.2021.

Provozovatel DS: GasNet, s.r.o.; Stavebník: Projekční kancelář PRIS spol. s r.o., Osová 717/20, 62500 Brno, K.ú.: Cikháj.



SNM MO

zastoupená Bc. Martinem PŘIBYLEM

Evid. č. žádosti: 2021338521

Pořadové číslo polygonu: 1

Katastrální území: Cikháň (Žďár nad Sázavou) 760650

Popis polygonu:

Oddělení ochrany územních zájmů

V zájmovém prostoru dle přiložené dokumentace neeviduje

OdOÚZ ČECHY inženýrské sítě nebo zařízení AČR.

Toto stanovisko platí po dobu jednoho roku,
ale není souhlasem pro potřeby územního řízení

nebo stavebního povolení.

Sp.zn.: 143921/2021 - 1150-002-3E

Projekční kancelář PRIS spol. s r.o.

Osová 20, 625 00 Brno

Došlo: 23.6.2021

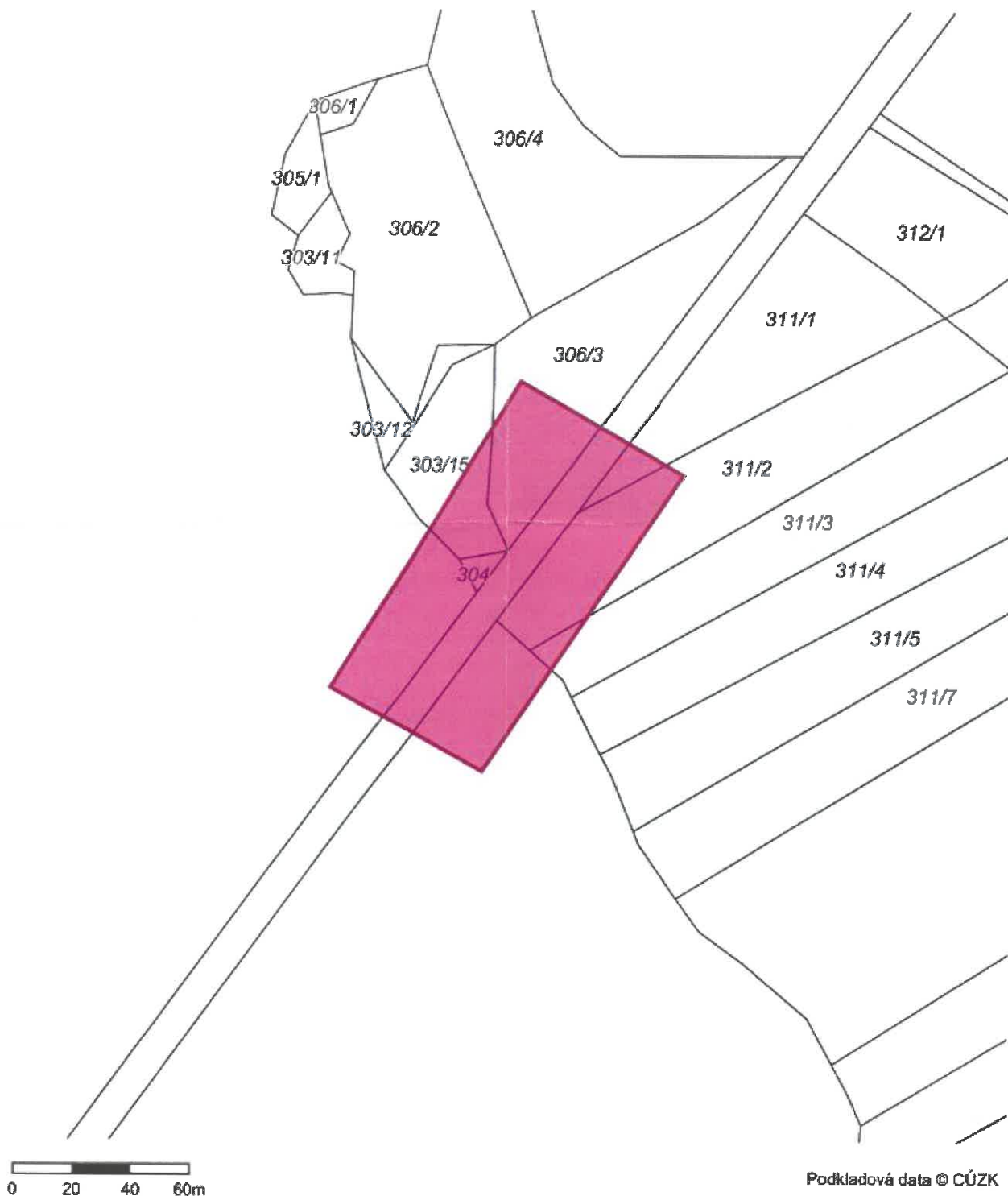
Č.j.: 13.82.12.02.1

Číslo zakázky: 21091

Vyřizuje: Stránská

Polygon 1 - Detail

dne: 15.06.2021





Vyřizuje: Dundáček Petr

E-mail: petr.dundacek@t-mobile.cz

Projekční kancelář PRIS
spol. s r.o.

Soňa Straková

Osová 717/20

62500 Brno

Naše značka: **E29012/21**

V Praze dne: **1.6.2021**

Vyjádření a stanovení podmínek pro udělení souhlasu s umístěním stavby v ochranném pásmu sítě technické infrastruktury (TI) společnosti T-Mobile Czech Republic a.s.

Vydané podle § 101 ZÁKONA Č. 127/2005 Sb., o elektronických komunikacích a o změně některých souvisejících zákonů (zákon o elektronických komunikacích – dále jen ZEK), ve znění pozdějších předpisů a §161 zákona č. 183/2006 Sb., o územním plánování a stavebním řádu (stavební zákon) či dle dalších příslušných právních předpisů

Věc: II/350 Cikháj – most ev. č. 350-013

Stupeň: Prověření existence sítě

Na základě předložených projektových podkladů dáváme **souhlasné stanovisko k vydání Územního souhlasu / rozhodnutí (Stavebního povolení) a následně souhlas s realizací stavby.**

Dle předložených dokladů nedojde ke kolizi s technickou infrastrukturou společnosti **T-Mobile Czech Republic a.s.**

Toto stanovisko má platnost 1 rok a nelze prodloužit. Po uplynutí platnosti zadejte žádost o nové stanovisko na:
<https://ochranasiti.t-mobile.cz/vyjadreni/>

T-Mobile
T-Mobile Czech Republic a.s.
Tomíčkova 2144/1
148 00 Praha 4
IČ 649 49 681, DIČ CZ64949681

.....
Ochrana sítí
Technologický úsek

V další komunikaci nebo požadavku doplňujících dotazů, uvádějte do „Předmětu“ e-mailu vždy číslo jednací.



Příloha č. 1

Rekapitulace žádosti o vyjádření k existenci sítě elektronických komunikací

Číslo žádosti: **E29012/21**
Název stavby /akce: **II/350 Cikháň – most ev. č. 350-013**
Datum podání žádosti: **1.6.2021**
Důvod žádosti: **Prověření existence sítě**
Popis jiného důvodu žádosti: **Existence sítí**
Poznámka:

Žadatel

Firma / organizace: **Projekční kancelář PRIS spol. s r.o.**
IČ: **46974806**
DIČ:
Kontaktní osoba: **Soňa Straková**
Adresa: **Osová 717/20**
Město / obec: **Brno**
PSČ: **62500**
Stát:
E-mail: **sona.strakova@pris.cz**
Telefonní číslo: **+420602756176**

Stavebník

Firma / organizace:
Kontaktní osoba:
Adresa:
Město / obec:
PSČ:
Stát:
E-mail:
Telefonní číslo:

Stavba

Výška nad terénem (metry): **0 m**
Projektant:
Druh stavby: **Ostatní**
Hodnota projektu:
Měsíc zahájení stavby:
Měsíc ukončení stavby:

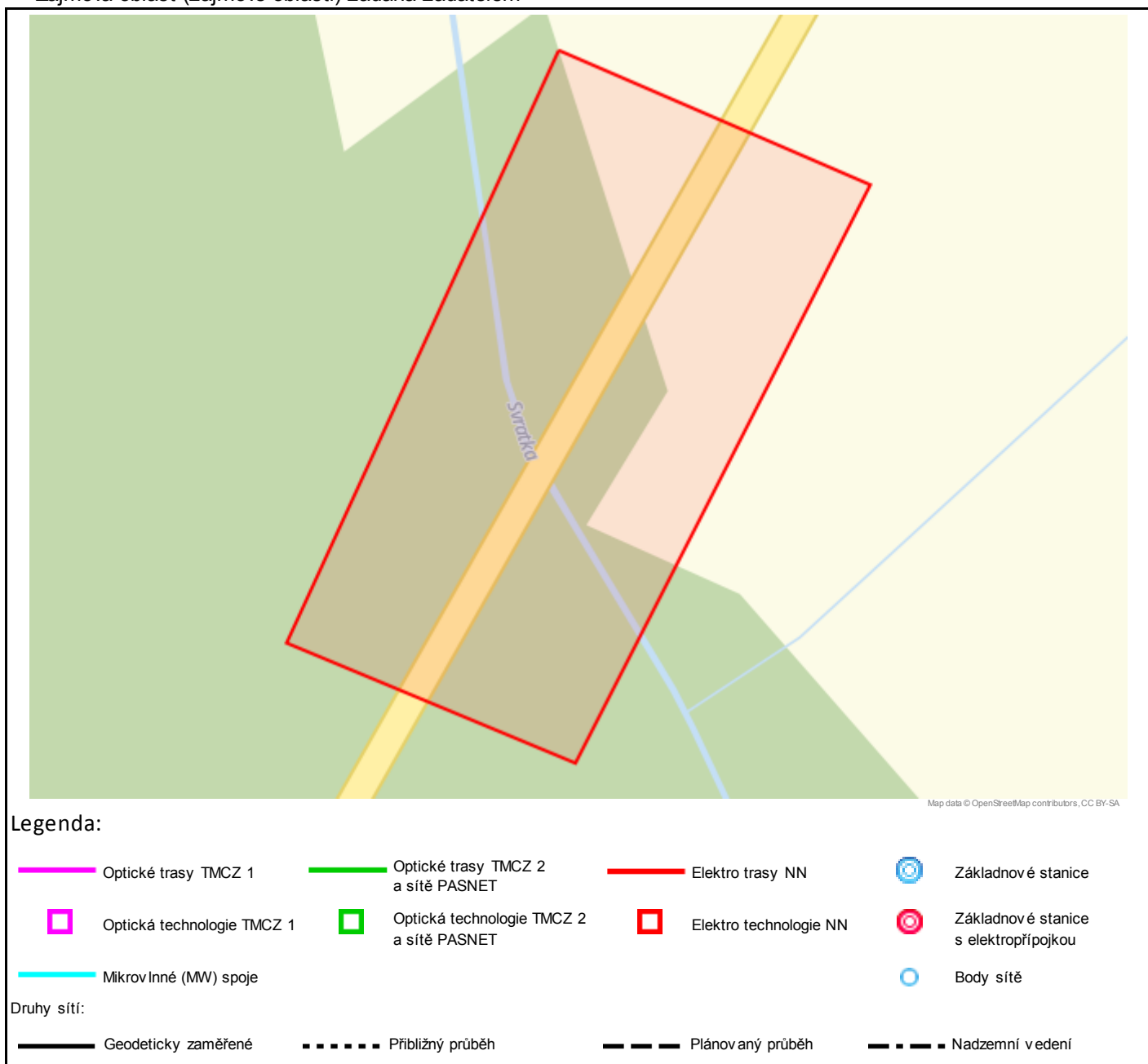
Odeslání stanoviska

E-mail: **sona.strakova@pris.cz**

Příloha č. 2

Situační plánec

Zájmová oblast (zájmové oblasti) zadaná žadatelem



Geometrie zájmové oblasti (zájmových oblastí) žádosti ve formátu WKT a souřadnicovém systému S-JTSK. Zkopírováním textu lze geometrii zobrazit v jakémkoli softwaru podporujícím formát WKT.

POLYGON((-638304.25 -1104383.67,-638368.28 -1104488.71,-638316.68 -1104517.54,-638248.69 -1104415.68,-638304.25 -1104383.67))



Projekční kancelář PRIS spol. s r.o.
Soňa Straková
Osová 717/20
625 00 Brno

V Praze, 1.6.2021

Naše zn.: **MW9910175600300607**

Věc: vyjádření k žádosti k akci **"II/350 Cikháj – most ev. č. 350-013"**

Společnost Vodafone Czech Republic a.s. (dále jen „Vodafone“), se sídlem Praha 5, náměstí Junkových 2, IČ: 25788001, zapsaná dne 13.8. 1999 v obchodním rejstříku vedeném Městským soudem v Praze pod spisovou značkou B.6064 a společnost Vantage Towers, s.r.o. se sídlem Závěšova 502/5, Nusle, 140 00 Praha 4, zapsaná v obchodním rejstříku vedeném u Městského soudu v Praze pod sp. zn. C 330005, IČO: 09056009, DIČ: CZ09056009 zastoupená Vodafone na základě plné moci Vám sděluje, že dle Vámi podané žádosti ze dne **1.6.2021**, která je nedílnou součástí tohoto vyjádření,

souhlasí s realizací projektu.

Ve Vámi zadaném zájmovém území a v uvedené výšce (výška stavby: 0 m, výška jeřábu: 0 m) se nenachází žádné podzemní ani nadzemní vedení.

Platnost vyjádření je **1 rok** od data vydání. Vyjádření je platné pouze v rámci předmětného projektu a pro důvod vydání vyjádření stanovený žadatelem v žádosti.

Vyjádření pozbývá platnosti uplynutím doby platnosti, změnou rozsahu zájmového území i změnou důvodu vydání vyjádření uvedeného v žádosti, to vše v závislosti na tom, která ze skutečností rozhodná pro pozbytí platnosti tohoto vyjádření nastane nejdříve. Po skončení platnosti si musíte podat novou žádost na adrese <https://www.zadostovyjadeni.cz/vodafone/>.

S pozdravem

v.z. Nora Hlásenská
Vodafone Czech Republic a. s.
náměstí Junkových 2808/2
155 00 Praha 5

Tel.: 775012847
E-mail: nora.hlasenska1@vodafone.com


Vodafone Czech Republic a.s.
náměstí Junkových 2, 155 00, Praha
IČO: 25788001, DIČ: CZ25788001
tel.: 776 971 111, fax: 776 971 92
-60-

Seznam příloh/přiložených souborů:
Zadost_MW9910175600300607.pdf

Od: [OÚ Cikháj](#)
Komu: [Sona Straková](#)
Predmet: Re: Žádost o vyjádření k existenci sítí
Datum: 7. cervna 2021 16:20:01
Prilohy: [image001.jpg](#)

Dobrý den,

vodovod si musíte zajistit na Velkém Dárku napsat, osvetlení řešit pres EON. Vyjádření na VO pres náš úrad jsem nikdy neposílala.

Se srdecným pozdravem

Sylvie Litochleb

starostka obce Cikháj

E-mail: obec@cikhaj.cz

Dne 03.06.2021 v 10:36 Sona Straková napsal(a):

Dobrý den, paní starostko,

jedná se o most v k. ú. Cikháj, viz zájmové území. Bude se bourat a nahrazovat novým. Momentálne jsme ve fázi přípravy, PD zatím nemáme k dispozici.

Zatím potřebujeme informaci, zdali v místě stavby, neprovozuje vaše obec ci nevlastní IS, napr. vodovod, verejné osvetlení apod.

Všechny ostatní provozovatele jsem již obeslala.

Predem dekuji za Váš cas.

S práním pekného dne

Sona Straková



Osová 20, 625 00 Brno

tel: 547 214 460

From: OÚ Cikháj [<mailto:obec@cikhaj.cz>]

Sent: Wednesday, June 2, 2021 3:53 PM

To: Sona Straková <sona.strakova@pris.cz>

Subject: Re: Žádost o vyjádření k existenci sítí

Dobrý den,

z té žádosti není zřejmé o co se jedná. Prosím o zaslání projektové dokumentace a
Váš záměr. Zastupitelstvo máme jednou do měsíce.

Se srdečným pozdravem

Sylvie Litochleb
starostka obce Cikháj
E-mail: obec@cikhaj.cz

Dne 02.06.2021 v 10:53 Sona Straková napsal(a):

Dobrý den,

obracím se na Vás s prosbou, ohledně vyjádření k existenci sítí na
plánovanou akci: II/350 Cikháj – most ev. c. 350-013.

V příloze Vám zasílám zájmové území a žádost.

V případě dotazu mne neváhejte kontaktovat.

Předem děkuji za Vaši odpověď.

S pozdravem

Sona Straková



Osová 20, 625 00 Brno

tel: 547 214 460

--

--



PRIS spol. s r.o.
Osová 20
625 00 BRNO

VÁŠ DOPIS ZNAČKY/ZE DNE
/

NAŠE ZNAČKA
PM-53506/2021/5203/Fi

VYŘIZUJE
Ing. Lenka Fikarová
+420 541 637 292
fikarova@pmo.cz

MÍSTO/DATUM
Brno 4.1.2022

II/350 Cikháj – most ev.č. 350-013

(k.ú. Cikháj, ORP Žďár nad Sázavou, kraj Vysočina; ČHP 4-15-01)

Charakteristika akce:

Předložená DÚSP řeší demolici stávajícího mostu a stavbu nového mostu na silnici II/350 přes VVT Svratka v ř.km 165,253 v k.ú. Cikháj. PD zpracovala firma PRIS spol. s r.o. v r. 2021, investorem stavby je Kraj Vysočina.

Nosná konstrukce mostu je navržena jako železobetonový rám, délka přemostění kolmá je 3,0 m, šířka nosné konstrukce je 8,5 m, založení hlubinné. Na mostě jsou monolitické ŽB římsy, na kterých je osazeno ocelové zábradelní svodidlo. Stavbou dojde ke zvětšení průtočného profilu mostu, nový most převede Q_{100} (676,30 m n.m.) bez zahlcení mostního otvoru, kóta spodní hrany mostovky 676,35 m n.m., k přelití komunikace dojde nepatrně výškou cca 0,06 m vpravo v nejnižším místě nivelety. Terén v okolí se plynule napojuje na nový mostní otvor. V nezbytném rozsahu bude provedeno zpevnění svahů podél křídel a zpevnění berm pod mostem. Svahy na pravé straně od mostu se zpevní kamennou rovnatinou s urovnaným povrchem a proštěrkováním. Dno toku zůstane nezpevněno.

Voda z mostovky bude odvedena do skluzů na levé i pravé straně. Zaústění pravého skluzu je do příkopu silnice, který je zaústěn do toku, zaústění levého skluzu je přímo do toku. Odvodnění v předpolích zůstává beze změn.

Správu VVT Svratka vykonává Povodí Moravy, s.p. závod Dyje, provoz Bystřice n/P.
Souřadnice mostu neuvedeny.

Dotčený vodní útvar: Svratka od pramene po Bílý potok ID VÚ: DYJ_0300.

I. Stanovisko správce povodí

Na základě ustanovení § 54 odst. 4 zákona č. 254/2001 Sb. o vodách a o změně některých zákonů (vodní zákon) vydává Povodí Moravy, s.p. jako správce povodí k předloženému záměru toto

s t a n o v i s k o:

a) Z hlediska zájmů daných platným Národním plánem povodí Dunaje a Plánem dílčího povodí Dyje (ustanovení § 24 až § 26 vodního zákona) je uvedený záměr možný, protože lze předpokládat, že záměrem nedojde ke zhoršení chemického stavu a ekologického stavu/potenciálu dotčených útvarů povrchových vod a chemického stavu a kvantitativního

stavu útvarů podzemních vod, a že nebude znemožněno dosažení jejich dobrého stavu/potenciálu. Toto hodnocení vychází z posouzení souladu daného záměru s výše uvedenými platnými dokumenty.

Předpokládáme, že uvedený záměr vzhledem ke svému charakteru, velikosti a dopadu nebude mít vliv na stav vodního útvaru.

b) Z hlediska dalších zájmů chráněných zákonem č. 254/2001 Sb., o vodách a o změně některých zákonů, souhlasíme s uvedeným záměrem.

Upozorňujeme:

Stavebník podstupuje riziko možných následků vyplývajících ze stavby v záplavovém území a je si plně vědom podmínek vodního zákona a odpovědnosti za způsobené škody při neplnění těchto povinností (§ 52 - povinnosti vlastníků staveb a zařízení v korytech vodního toku nebo sousedících s nimi, § 67 - omezení v záplavových územích, § 85 - odpovědnost za způsobené škody při neplnění povinností). Povodí Moravy, s.p., nenese odpovědnost za případné škody způsobené průchodem velkých vod při povodňových průtocích nebo chodem ledů.

Veškerá rizika možných povodňových škod nese investor, resp. vlastník stavby

II. Vyjádření správce VVT Svratka

Jako správce vodního toku (Povodí Moravy, s.p., závod Dyje, provoz Bystřice n/P) s předloženým záměrem souhlasíme za podmínek:

1. V souhrnné technické zprávě bude podrobně popsána úprava koryta pod mostem a v jeho okolí včetně rozsahu, což bude detailně zakresleno i v půdorysu a příčném řezu.
2. Zařízení staveniště nebude situováno v bezprostřední blízkosti vodního toku a musí být zabráněno ve smyvu stavebního materiálu do vodního toku, toto zařízení bude umístěno v dané lokalitě pouze po dobu nezbytně nutnou a poté neprodleně odstraněno.
3. Během demoličních a stavebních prací nesmí dojít k dotčení břehů nad rámec nezbytných stavebních prací, znečištění toku stavebním odpadem a dalšími látkami nebezpečnými vodám. Závadné látky, lehce odplavitelný materiál ani stavební odpad nebudou volně skladovány na břehu ani v blízkosti vodního toku.
4. Dotčení břehového porostu podél vodního toku je nutno odsouhlasit správcem vodního toku, příslušným orgánem ochrany přírody a MěÚ – odbor ŽP.
5. Správce vodního toku, tj. Povodí Moravy, s.p., provoz Bystřice nad Pernštejnem (K Pernštejnu 626, Bystřice n/P, Bc. Ondřej Boháč, tel. 602 596 456, bohac@pmo.cz) bude v dostatečném časovém předstihu 7 dní oznámen termín předání staveniště, zahájení a ukončení prací a termíny kontrolních dnů.
6. Dotčené pozemky budou po ukončení stavebních prací uklizeny a upraveny dle PD. Veškerý materiál, který byl v souvislosti se stavbou uložen v předmětné lokalitě, bude odklizen.
7. Správce toku bude přizván k závěrečné kontrolní prohlídce stavby, kde mu bude předáno zaměření skutečného provedení stavby (ve výšk. systému Balt. po vyrovnání s navázáním na JTSK) v tištěné i digitální formě.
8. Povodí Moravy, s.p. nebude přebírat žádné objekty související se stavbou do své správy ani majetku (tj. nebude přebírána do majetku ČR, ke kterému má právo hospodaření Povodí Moravy, s.p.).

Doba platnosti tohoto stanoviska je 2 roky, nebude-li využito pro vydání platného rozhodnutí nebo opatření vodoprávního nebo jiného správního úřadu.

Ing. Jan Pešek

vedoucí útvaru správy povodí

Na vědomí: Povodí Moravy ,s.p., provoz Bystřice n/P

KRAJSKÝ ÚŘAD KRAJE VYSOČINA
Odbor životního prostředí a zemědělství
Žižkova 1882/57, 586 01 Jihlava, Česká republika
tel.: 564 602 502, e-mail: posta@kr-vysocina.cz

Projekční kancelář PRIS spol. s r.o.
Osová 20
625 00 Brno

(datovou schránkou)

Váš dopis značky/ze dne D/S-2956/2021-Holá 25. 11. 2021	Číslo jednací KUJI 105242/2021 OZPZ 100/2021 Ča	Vyřizuje/telefon Markéta Čadová/564602530	V Jihlavě dne 30. 11. 2021
---	---	--	-------------------------------

„II/350 Cikháj – most ev. č. 350-013“

Vyjádření dle zákona č. 100/2001 Sb.

Krajský úřad Kraje Vysočina, odbor životního prostředí a zemědělství (dále též „KrÚ OŽPZ“), jako úřad příslušný k vyjádření z hlediska zákona č. 100/2001 Sb., o posuzování vlivů na životní prostředí (dále též „zákon o EIA“) obdržel dne 25. 11. 2021 Vaši žádost o vyjádření k výše uvedené stavbě. Investorem stavby je Krajská správa a údržba silnic Vysočiny, p. o.

Předmětem žádosti je demolice stávajícího mostu a jeho náhrada novou mostní konstrukcí na silnici II/450 v extravilánu obce Cikháj, kterou převádí přes potok Svratka. Most se nachází v CHKO Žďárské vrchy.

Nosná konstrukce stávajícího mostu je monolitická železobetonová deska, délka přemostění 3 m. Vozovka na mostě je s živičným krytem s nepevněnou krajnicí. Nový most bude v původní poloze, v šířkovém uspořádání silnice S7,5/50 a plynule navazuje na stávající silnici II. třídy. Celková délka úpravy komunikace je 20,0 m. Nový most má délku přemostění 3,0 m, výšku cca 2,48 m v ose, šířka mostu je konstantní 9,1 m, šířka mezi obrubami na mostě je konstantní 7,5 m.

KrÚ OŽPZ uvádí ke stavbě „II/350 Cikháj – most ev. č. 350-013“ následující:

Dle § 4 odst. 1 písm. c) zákona o EIA se jedná o nevýznamnou změnu záměru uvedeného v bodě 49 přílohy č. 1 zákona o EIA (*silnice všech tříd a místní komunikace I. a II. třídy o méně než čtyřech jízdních pruzích od délky 2 km ...*).

Za předpokladu vyloučení významného ovlivnění předmětu ochrany nebo celistvosti evropsky významných lokalit (lokalit NATURA 2000) touto stavbou příslušným orgánem ochrany přírody (SCHKO Žďárské vrchy), nepodléhá tato stavba zjišťovacímu řízení.

Toto vyjádření není rozhodnutím ve smyslu zákona č. 500/2004 Sb., správní řád, v platném znění a nelze se proti němu odvolat. Rovněž nenahrazuje vyjádření dotčených správních úřadů ani příslušná povolení podle zvláštních právních předpisů.

Ing. Markéta Čadová
úředník odboru životního prostředí a zemědělství

AOPK ČR

Regionální pracoviště SCHKO Žďárské vrchy
Brněnská 39
591 01 Žďár nad Sázavou
tel.: +420 95 142 4930
e-mail: zdarvrch@nature.cz
www.nature.cz

Krajská správa a údržba silnic Vysočiny

Kosovská 1122/16

586 01 Jihlava

NAŠE ČÍSLO JEDNACÍ: 05023/ZV/2021

VYŘIZUJE: Mgr. P. Bukáčková

DATUM: 3.1. 2022

AOPK ČR, regionální pracoviště Správa CHKO Žďárské vrchy jako orgán ochrany přírody příslušný podle ust. § 78 odst. 1 zákona č. 114/1992 Sb. o ochraně přírody a krajiny ve znění pozdějších předpisů (dále jen zákon), po posouzení záměru „**II/350 Cikháj – most ev.č. 350-013**“ žadatele Krajská správa a údržba silnic Vysočiny, Kosovská 1122/16, 586 01 Jihlava, zastoupeného na základě plné moci Projekční kancelář PRIS spol. s r.o., Osová 717/20, 625 00 Brno, doručeného dne 30.11. 2021, vydává v souladu s ust. § 45i odst. 1 zákona toto:

STANOVISKO

Uvedený záměr **nemůže mít na území CHKO Žďárské vrchy významný vliv** na příznivý stav předmětu ochrany nebo celistvost evropsky významných lokalit (NATURA 2000).

ODŮVODNĚNÍ

AOPK ČR, regionálnímu pracovišti SCHKO Žďárské vrchy, byla dne 30.11. 2021 doručena žádost předkladatele o vydání stanoviska dle § 45i zákona, zda uvedený záměr může mít samostatně nebo ve spojení s jinými záměry významný vliv na příznivý stav předmětu ochrany nebo celistvost evropsky významných lokalit a ptačích oblastí.

Stavba se nachází v extravilánu za obcí Cikháj na silnici II/450, kterou převádí přes potok Svratka. Most je umístěn km 6,536 silnice II/450 KÚ Cikháj [760650]. Jedná se o demolici stávajícího mostu a jeho náhradu novou mostní konstrukcí s větší světlostí mostního otvoru a normovou zatížitelností. Nový most s menší volnou šířkou a normovým zádržným systémem tak nahradí stávající, který je ve špatném technickém stavu. Navrhovaná rekonstrukce výrazně zlepšuje stávající průtokové poměry na mostním objektu a maximálně využívá možností v území. Koryto kromě dna potoka bude zpevněno lomovým kamenem do betonu. V rámci stavby budou pokáceny dva smrky vpravo za křídlem na pozemku p. č. 311/2 v k. ú. Cikháj.

Ve správním obvodu Správy CHKO Žďárské vrchy se nachází celkem 21 evropsky významných lokalit (EVL). Do k.ú. Cikháň zasahuje evropsky významná lokalita **CZ0610401 Žákova hora** - předmětem ochrany jsou dvouhrotec zelený (*Dicranum viride*), bučiny asociace *Luzulo-Fagetum*, bučiny asociace *Asperulo-Fagetum*. Jmenovaná EVL se nachází přibližně 1 km od záměru, vzhledem k předmětu ochrany a terénní situaci nemůže být nijak ovlivněna.

Stavba mostu se nachází v jádrovém území biotopu vybraných zvláště chráněných druhů savců (**UAP, jev 36B**). Předmětný úsek silnice neovlivní rozsah jádrového území a na prostupnost území nebude mít vliv. Lze tedy vyloučit také vliv na příznivý stav předmětu ochrany a celistvost EVL, kde je předmětem ochrany vlk nebo rys a které leží mimo území CHKO Žďárské vrchy.

Vzhledem k charakteru a rozsahu záměru **lze vyloučit významný negativní vliv** ÚP na příznivý stav předmětů ochrany a celistvost EVL a PO ležících na území Správy Chráněné krajinné oblasti Žďárské vrchy.

P O U Ě N Í:

Toto stanovisko není rozhodnutím orgánu ochrany přírody vydaným ve správním řízení a nelze se proti němu odvolat.

(podepsáno elektronicky)

Ing. Václav Hlaváč, v. r.
ředitel Správy CHKO

Regionální pracoviště SCHKO Žďárské vrchy
Brněnská 39
591 01 Žďár nad Sázavou
tel.: +420 951 424 931
e-mail: zdarvrch@nature.cz
www.nature.cz

Krajská správa a údržba
silnic Vysočiny, p.o.
Kosovská 1122/16
586 01 Jihlava

NAŠE ČÍSLO JEDNACÍ: 05023/ZV/21

VYŘIZUJE: Ing. Josef Havelka

DATUM: 20.12.2021

Věc: závazné stanovisko k územnímu a stavebnímu řízení

Agentura ochrany přírody a krajiny České republiky jako orgán ochrany přírody (dále jen „Agentura“) příslušný podle ust. § 78 odst. 3 zákona č. 114/1992 Sb. o ochraně přírody a krajiny v platném znění (dále jen „zákon“) na základě žádosti Krajské správy a údržby silnic Vysočiny, příspěvkové organizace, Kosovská 1122/16, 586 01 Jihlava, IČ 00090450, vydává jako dotčený orgán podle ust. § 149 správního řádu toto

závazné stanovisko :

podle ust. § 4 odst. 2, § 12 odst. 2 a § 44 odst. 1 zákona Agentura

souhlasí

s realizací akce „II/350 Cikháj – most ev. č. 350-013“ podle dokumentace, zpracované Projekční kanceláří PRIS, spol. s r.o., Osová 717/20, 625 00 Brno, IČ 46974806, jako zakázka č. 21091 v listopadu 2021.

Odůvodnění:

Krajská správa a údržba silnic Vysočiny, příspěvková organizace, Kosovská 1122/16, 586 01 Jihlava, IČ 00090450, zastoupená na základě plné moci Projekční kanceláří PRIS, spol. s r.o., Osová 717/20, 625 00 Brno, IČ 46974806, požádala dopisem doručeným na Agenturu ochrany přírody a krajiny České republiky, RP Správa CHKO Žďárské vrchy 30.11.2021 o stanovisko orgánu ochrany přírody podle ust. § 44 odst. 1 a § 45i zákona k akci „II/350 Cikháj – most ev. č. 350-013“, dne 1.12.2021 byla žádost rozšířena o souhlas podle ustanovení § 12 odst. 2 zákona. Jedná se o stavbu nové mostní konstrukce v původní poloze stávajícího mostu převádějícího silnici II/350 přes řeku Svratku na pozemku p.č. 308/1 v k.ú. Cikháj, stavbou jsou dotčeny také pozemky p.č. 303/1, 304, 309/1 a 311/2, všechny pozemky jsou v k.ú. Cikháj. Stavba má být prováděná tak, aby nedošlo ke znečištění vody v potoce ropnými, či jinými nebezpečnými látkami. Na březích nemají být skladovány žádné látky ohrožující čistotu vody. Při stavbě má dojít k terénním úpravám malého rozsahu – zpevněny mají být svahy koryta na obrys mostu lomovým kamenem do betonu vč. podélných patních prahů. Svahy na pravé straně od mostu mají být zpevněny kamennou rovinou s urovnaným povrchem a proštěrkováním. Na levé straně za křídlem je projektovaný skluz z lomového kamene s vyústěním do potoka, na pravé straně za křídlem má být vybudovaný skluz z lomového kamene s vyústěním do příkopu silnice. V nezbytném rozsahu má být provedeno zpevnění svahů podél křídel a zpevnění berm pod mostem, dno potoka má zůstat nezpevněno.

V rámci stavby mají být pokáceny dva smrky vpravo za křídlem na pozemku parc. č 311/2, dřeviny v blízkosti stavby mají být ochráněny dřevěným bedněním s vyplstrováním tak, aby nedošlo k jejich poškození. S odpady má být nakládáno v souladu s platnými předpisy, po ukončení stavby mají být narušené plochy pokryty trávou posekanou na blízké louce tak, aby se zde vysemenily místní druhy bylin a travin.

Most přes řeku Svatku se nachází v centrální části CHKO Žďárské vrchy, pozemky či jejich části dotčené stavbou jsou součástí II.zóny ochrany přírody, v bezprostřední blízkosti se nachází I.zóna ochrany přírody CHKO Žďárské vrchy „Pihoviny“. V I.zóně ochrany přírody platí ochranné podmínky uvedené v ustanovení § 26 odst. 2 zákona, ve II.zóně ochrany přírody platí ochranné podmínky uvedené v § 26 odst. 3 zákona. Řeka Svatka, kterou most překlenuje, je významným krajinným prvkem ve smyslu ustanovení § 4 odst. 2 zákona. Významné krajinné prvky jsou chráněny před poškozováním a ničením a využívají se pouze tak, aby nebyla narušena jejich obnova a nedošlo k ohrožení nebo oslabení jejich stabilizační funkce. K poškození významného krajinného prvku by v tomto případě mohlo dojít nevhodně řešenými zásahy do břehů a dna případně poškozením vodního prostředí únikem škodlivých látek z použité techniky nebo stavebních materiálů. Prováděním prací při dodržení stanovené technologie bude ustanovení § 4 odst. 2 respektováno. Z hlediska zásahu do krajinného rázu, chráněného ustanovením § 12 odst. 1 zákona před činností snižující jeho estetickou a přírodní hodnotu, se jedná o stavbu, která je situovaná v lese a na okraji louky. Krajinný ráz území severně od obce Cikháň je daný především rozsáhlými lesními porosty a četnými vodotečemi v těchto porostech, stavba mostu provedená podle předložené dokumentace jej změní nevýznamně.

Stavba nového mostu byla s pracovníky Agentury v předstihu projednávána v říjnu a listopadu 2021 a připomínky byly zapracovány do projektové dokumentace, a to včetně ochrany řeky Svatky. Navržené řešení stavby mostu v předmětném území lze z hlediska zájmů ochrany přírody a krajiny akceptovat, Agentura souhlasí s vydáním územního souhlasu a stavebního povolení.

Poučení:

Podle ust. § 149 správního řádu není závazné stanovisko samostatným rozhodnutím a nelze se proti němu odvolat. Jeho obsah je závazným podkladem pro rozhodnutí stavebního nebo vodoprávního úřadu, obsah závazného stanoviska lze napadnout odvoláním proti rozhodnutí příslušného úřadu.

(podepsáno elektronicky)

Ing. Václav Hlaváč, v. r.
ředitel Správy CHKO



MĚSTSKÝ ÚŘAD ŽĎÁR NAD SÁZAVOU

ODBOR ŽIVOTNÍHO PROSTŘEDÍ

ŽIŽKOVA 227/1, 591 31 ŽĎÁR NAD SÁZAVOU

VÁŠ DOPIS ZN./ZE DNE
26.11.2021

Č. J., ČÍSLO JEDNACÍ
ŽP/1989/21/MC

VYŘIZUJE/LINKA
Judová/348

ŽĎÁR NAD SÁZAVOU
16.12.2021

Závazná stanoviska a vyjádření odboru ŽP k projektové dokumentaci pro územní a stavební řízení na akci: **II/350 Cikháj – most ev. č. 350-013**

Jedná se o demolici stávajícího mostu a jeho náhradu novou mostní konstrukcí s větší světlostí mostního otvoru a normovou zatížitelností. Nový most s menší volnou šířkou a normovým zádržným systémem tak nahradí stávající, který je ve špatném technickém stav. Nový most bude mírně šikmý, rámový o jednom poli. Projektovou dokumentaci vypracoval vypracoval Ing. Martin Řehulka, ČKAIT 1003412, Projektční kancelář PRIS spol. s r.o., Osová 20, 625 00 Brno, IČO 469 74 806, číslo zakázky: 21091, k datu: 11/2021

parc. č. 303/1 v k.ú. Cikháj

parc. č. 304 v k.ú. Cikháj

parc. č. 309/1 v k.ú. Cikháj

parc. č. 311/2 v k.ú. Cikháj

parc. č. 303/15 v k.ú. Cikháj

parc. č. 306/3 v k.ú. Cikháj

parc. č. 308/1 v k.ú. Cikháj

(dále jen „předmětná stavba“),

stavebník:

Kraj Vysočina, Žižkova 1882/57, Jihlava, 586 01 Jihlava 1, IČO: 70890749

(dále jen „stavebník“),

žadatel:

Projektční kancelář PRIS spol. s r.o., Osová 717/20, Starý Lískovec, 625 00 Brno 25, IČO: 46974806

(dále jen „žadatel“).

Dne 26.11.2021 obdržel Městský úřad Žďár nad Sázavou, odbor životního prostředí (dále jen „odbor ŽP“) Vaši žádost o závazná stanoviska a vyjádření odboru ŽP. Předloženou dokumentaci posoudily všechny složky odboru životního prostředí a vydávají následující závazná stanoviska podle § 149 odst. 1 zák. č. 500/2004 Sb., správní řád, v platném znění (dále jen „správní řád“) a ust. § 4 odst. 2 zákona č. 183/2006 Sb., o územním plánování a stavebním řádu, ve znění pozdějších předpisů (dále jen „stavební zákon“) a vyjádření ve smyslu ustanovení § 154 a násl. zákona číslo 500/2004 Sb., správní řád ve znění pozdějších předpisů:

Ochrana přírody - vyjádření

(Ing. Matěj Ambrož, tel.: 566688343)

Záměr se nachází v území Chráněné krajinné oblasti (CHKO) Žďárské vrchy. Orgánem ochrany přírody příslušným k vyjádření je dle ustanovení § 78 odst. 1 zákona ČNR č. 114/1992 Sb., o ochraně přírody a krajiny, v platném znění AOPK ČR, Regionální pracoviště SCHKO Žďárské vrchy, Brněnská 39, 591 01 Žďár nad Sázavou. V rámci dobré praxe upozorňujeme, že v místě stavby se nacházejí dřeviny, je tedy třeba respektovat ČSN 83 9061 – Technologie vegetačních úprav v krajině Ochrana stromů, porostů a vegetačních ploch při stavebních pracích (zejm. 4.6 Ochrana stromů před mechanickým poškozením, 4.8 Ochrana kořenové zóny při navážce a 4.10 Ochrana kořenového prostoru při výkopech rýh nebo stavebních jam).

Žižkova 227/1
591 31 Žďár nad Sázavou

TELEFON
+420 566 688 342

E-MAIL
sylva.judova@zdarns.cz

URL
<http://www.zdarns.cz>

Vodní hospodářství - vyjádření

(Věra Mišingerová, tel.: 566688346)

K výše uvedenému záměru je nutno požádat Městský úřad Žďár nad Sázavou – odbor životního prostředí o udělení vodohospodářského souhlasu dle ustanovení § 17 zákona č. 254/2001 Sb. o vodách a o změně některých zákonů (vodní zákon) ve znění pozdějších předpisů, a to na základě žádosti a podkladů vypracovaných podle vyhlášky č. 183/2018 Sb. o náležitostech rozhodnutí a dalších opatření vodoprávního úřadu a o dokladech předkládaných vodoprávnímu úřadu.

Ochrana ovzduší – vyjádření

(Ing. Jitka Kubálková, tel.: 566688345)

Záměr řešený v předložené projektové dokumentaci nevyžaduje vydání závazného stanoviska, protože předložené materiály k akci neřeší stacionární zdroj neuvedený v příloze č. 2 k zákonu č. 201/2012 Sb., o ochraně ovzduší, v platném znění.

Upozorňujeme, že je třeba při stavební činnosti minimalizovat prašnost vhodným technickým opatřením (zkrápění, čištění vozidel a komunikací znečištěných stavbou,...).

Ochrana zemědělského půdního fondu (ZPF) - vyjádření

(Ing. Sylva Judová, tel.: 566688348)

Výše uvedeným záměrem nejsou dotčeny pozemky náležející do zemědělského půdního fondu, tak jak je uvedeno v § 1, odst. 2,3 zákona číslo 334/1992 Sb. v platném znění. K realizaci záměru není potřeba souhlasu orgánu ochrany ZPF s odnětím půdy ze zemědělského půdního fondu podle § 9 zákona číslo 334/1992 Sb., o ochraně zemědělského půdního fondu v platném znění.

Státní správa lesů – ochrana PUPFL - závazné stanovisko

(Bc. Ladislav Holeš, tel.: 566688344)

Závazné stanovisko o souhlasu s návrhem územního rozhodnutí (či jiného rozhodnutí dle stavebních předpisů - zákona č. 183/2006 Sb., v platném znění) o umístění stavby nebo využití území na pozemcích určených k plnění funkcí lesa (dále PUPFL).

Městský úřad Žďár nad Sázavou, odbor životního prostředí, jako orgán státní správy lesů, příslušný podle § 48 odst. 2. písm. c) zák. č. 289/95 Sb., o lesích, ve znění pozdějších předpisů (lesní zákon) vydává na základě žádosti PRIS spol. s r.o., Osová 20, 625 00 Brno podle ust. § 149 odst. 1 zák. č. 500/2004 Sb., správní řád, ve znění pozdějších předpisů (správní řád) toto

závazné stanovisko

podle ust. § 14 odst. 2 zákona č. 289/95 Sb.,

souhlasí s vydáním územního rozhodnutí či jiného rozhodnutí dle stavebních či zvláštních předpisů pro stavbu „II/350 Cikháj – most ev. č. 350-013“ na pozemcích v k.ú. Cikháj. Stavbou budou dotčeny pozemky určené k plnění funkcí lesa (dále PUPFL):

k. ú. Cikháj parc. č. 304, 303/1, 309/1

Souhlas se uděluje za těchto podmínek:

1. Stavba bude umístěna tak, jak je uvedeno v situaci stavby a žádosti.
2. Stavbou nesmí být poškozeny okolní lesní pozemky (s výjimkou manipulačních pruhů), nebudou zde budovány jiné nové objekty, skladován materiál.
3. Při vlastní výstavbě bude použito vhodných technických prostředků, technologií a biologicky odbouratelných hydraulických kapalin a budou učiněna účinná opatření k zabránění úniku látek poškozujících životní prostředí.
4. Minimalizovat kácení vzrostlých dřevin.
5. Případně odřené stromy budou bezodkladně (nejpozději do konce pracovní směny) ošetřeny fungicidním přípravkem. Rovněž případné řezy kořenů o průměru nad 5 cm budou začištěny a ošetřeny přípravkem s fungicidním účinkem.

6. Investor staveb a zařízení provede na svůj náklad nezbytně nutná opatření, kterými budou jeho stavby a zařízení zabezpečeny před škodami způsobenými zejména sesuvem půdy, padáním kamenů, pádem stromů nebo jejich částí, přesahem větví a kořenů, zastíněním a lavinami z pozemků určených k plnění funkcí lesa.

7. Před zahájením vlastní stavby, je nutno požádat orgán státní správy lesů (MěÚ Žďár n. S., OŽP) o vydání rozhodnutí o dočasném odnětí části výše uvedených pozemků z PUPFL po dobu realizace stavby.

Tento souhlas je udělován v rámci územního či jiného řízení a jeho obsah je závazný pro výrokovou část uvedeného rozhodnutí. Dodržení stanovených podmínek žadatel prokáže v žádosti o vydání stavebního povolení, popřípadě jiného povolení podle zvláštních předpisů.

Ustanovení § 21 zák. č. 289/95 Sb., o lesích a o změně a doplnění některých zákonů, nejsou tímto dotčena.

Odůvodnění

Městský úřad Žďár nad Sázavou, odbor životního prostředí, státní správa lesů obdržel žádost o "souhlas" k výše citované stavbě, jež má být umístěna na pozemcích PUPFL. Vzhledem k tomu, že vydání souhlasu podle ust. § 14 odst. 2 lesního zákona není samostatným rozhodnutím ve správním řízení, ale je závazným úkonem pro výrokovou část rozhodnutí příslušného stavebního úřadu, vydává Městský úřad Žďár nad Sázavou, odbor životního prostředí uvedený souhlas ve formě závazného stanoviska ve smyslu ust. § 149 správního řádu.

K žádosti byla přiložena situace stavby, z níž je patrné, že se jedná o rekonstrukci stávajícího mostu na silnici II/350 přes řeku Svratka v k. ú. Cikháj. Vzhledem k charakteru stavby byl nucen správní orgán vyslovit výše uvedené omezující podmínky.

Na základě řádně vybavené žádosti, znalosti místních podmínek a posouzení situace dle dostupných podkladů je vydáván tento souhlas.

Poučení

Závazné stanovisko nemá povahu samostatného správního rozhodnutí, nelze se proti němu odvolat, jeho obsah lze napadnout pouze v rámci odvolání podaného proti rozhodnutí ve věci samé (§ 149 odst. 5, 6 správního řádu).

Odpadové hospodářství - sdělení

(Mgr. Hana Daďourková, tel.: 566688347)

Záměr řešený v předložené projektové dokumentaci (novostavba mostu) nevyžaduje z hlediska nakládání s odpady vydání závazného stanoviska podle § 146 odst. 3 písm. a) ani vydání vyjádření podle § 146 odst. 3 písm. b) zákona č. 541/2020 Sb., o odpadech.

Upozorňujeme, že s odpady vznikajícími při stavební činnosti je třeba nakládat v souladu se zákonem č. 541/2020 Sb., o odpadech.

Odpadové hospodářství – závazné stanovisko

(Mgr. Hana Daďourková, tel.: 566688347)

Odbor ŽP jako věcně a místně příslušný správní orgán na úseku odpadového hospodářství podle § 126 písm. k) zákona č. 541/2020 Sb., o odpadech (dále jen „zákon o odpadech“) a § 61 odst. 1 písm. c) zákona č. 128/2000 Sb., o obcích, v platném znění, a podle § 11 odst. 1 zákona č. 500/2004 Sb., správní řád, v platném znění (dále jen „správní řád“)

souhlasí podle ustanovení § 146 odst. 3 písm. a) zákona o odpadech a § 149 odst. 1 správního řádu z hlediska nakládání s odpady s odstraněním původního mostu ev.č. 350-013 - II/350 Cikháj a stanovuje následující závaznou podmínku odpadového hospodářství:

Stavebník doloží na odbor ŽP kopie dokladů o zákonném využití nebo odstranění vzniklých

odpadů do 1 měsíce po ukončení demolice. Z dokladů musí být patrné, jaký odpad a v jakém množství byl předán oprávněné osobě, identifikační údaje této osoby (název, sídlo, IČO oprávněné osoby) a datum předání odpadu. Čestné prohlášení není bráno jako doklad prokazující zákonné nakládání s odpady.

Odůvodnění

Dne 26.11.2021 obdržel odbor ŽP písemnou žádost o vydání závazného stanoviska z hlediska nakládání s odpady k odstranění předmětné stavby podléhající ohlášení nebo povolení podle stavebního zákona, kterou podal žadatel zastupující stavebníka. Přílohou žádosti je projektová dokumentace, kterou vypracoval Ing. Martin Řehulka, ČKAIT 1003412, Projekční kancelář PRIS spol. s r.o., Osová 20, 625 00 Brno, IČO 469 74 806, číslo zakázky: 21091, k datu: 11/2021 a dále doplnění nakládání s odpady ze dne 6.12.2021. Rovněž byly předloženy výsledky rozborů asfaltové směsi dle vyhlášky š. 130/2019 Sb. - vrstva penetrační makadam a nátěr splňuje kvalitativní třídu ZAS - T1, vrstva mikrokoberec+obrusná vrstva+ ložní vrstva splňuje kvalitativní třídu ZAS -T3. Dle projektové dokumentace bude část odfrézované vrstvy odstraněna jako odpad (ZAS - T3) a část zpětně použita na zásyp pro vytvoření krajnic nutných k vybudování dlouhého náběhu svodidel (ZAS - T1).

Odbor ŽP jako příslušný správní orgán v oblasti odpadového hospodářství nemá k uvedené akci námitek. Předložené podklady byly dostatečně zpracovány.

V podkladech byly uvedeny druhy odpadů zařazené dle Katalogu odpadů, uvedeno jejich odhadované množství a navržen způsob využití nebo odstranění odpadů.

Původce odpadů je povinen se vzniklými odpady nakládat v souladu s ust. § 13 a ust. § 15 zákona o odpadech.

Odpady lze předat pouze oprávněným subjektům v souladu s § 13 odst. 1 písm. e) zákona o odpadech. Seznam provozovatelů zařízení určených pro nakládání s odpady najdete zde: <https://isoh.mzp.cz/RegistrZarizeni>.

Při odstraňování stavby musí být dodržovány postupy pro nakládání s vybouranými stavebními materiály určenými pro opětovné použití a demoličními odpady tak, aby byla zajištěna nejvyšší možná míra jejich opětovného použití a recyklace.

Původce odpadů musí mít v případě komunálního odpadu a stavebního a demoličního odpadu, který sám nezpracuje, na jeho předání zajištěnou písemnou smlouvu v odpovídajícím množství (ust. § 15 odst. 2 písm. c) zákona o odpadech).

Na nakládání s nekontaminovanou zemínou a jiným přírodním materiálem vytěženým během stavební činnosti, pokud je zajištěno, že materiál bude použit ve svém přirozeném stavu pro účely stavby na místě, na kterém byl vytěžen, se nevztahuje zákon o odpadech (ust. § 2 odst. 1 písm. e) zákona o odpadech).

Po prostudování předložených podkladů, došel správní orgán k závěru, že je nutné vydat výše uvedenou podmínku, kterou zdůvodňuje takto: při demoličních pracích vznikne větší množství odpadu (např.: beton -250 tun), proto vyžaduje správní orgán doložit, jakým způsobem byl tento odpad a další odpady, které vznikly během předmětné demolice využity nebo odstraněny.

Výše stanovená podmínka odpadového hospodářství je závazná pro správní úřady, které vydávají rozhodnutí podle zvláštních právních předpisů (zákon č. 183/2006 Sb., o územním plánování a stavebním řádu v platném znění).

Toto závazné stanovisko nenahrazuje rozhodnutí a stanoviska orgánů státní správy vydávaná podle dalších zvláštních právních předpisů.

Poučení

Proti tomuto závaznému stanovisku se nelze samostatně odvolat a opravné prostředky lze proti němu uplatnit pouze v režimu § 149 odst. 7 nebo § 149 odst. 8 správního řádu.

Dále sdělujeme:

Souhlasíme se záměrem a případným uzavřením veřejnoprávní smlouvy o umístění a provedení stavby za předpokladu dodržení výše uvedených vyjádření a závazného stanoviska dotčených složek odboru životního prostředí.

Ing. Jaroslav Doubek
vedoucí odboru životního prostředí

Rozdělovník – doručí se (doporučeně)

Kraj Vysočina, Žižkova 1882/57, Jihlava, 586 01 Jihlava 1
prostřednictvím Projekční kancelář PRIS spol. s r.o., Osová 717/20, Starý Lískovec, 625 00 Brno 25

Na vědomí + ověřená situace

MěÚ Žďár nad Sázavou - odbor stavební a územního plánování, Žižkova 1, 591 31 Žďár nad Sázavou



MĚSTSKÝ ÚŘAD ŽĎÁR NAD SÁZAVOU

ODBOR ŽIVOTNÍHO PROSTŘEDÍ

ŽĎÁR NAD SÁZAVOU

ŽIŽKOVA 227/1, 591 31 ŽĎÁR NAD SÁZAVOU

VÁŠ DOPIS ZN./ZE DNE
06.01.2022

Č. J., SPISOVÁ ZNAČKA
ŽP/45/22/VM/1

VYŘIZUJE/LINKA
Mišingerová/346

ŽĎÁR NAD SÁZAVOU
12.01.2022

ZÁVAZNÉ STANOVISKO

Městský úřad Žďár nad Sázavou, odbor životního prostředí, jako věcně příslušný podle ustanovení § 104 odst. 2 písm. c) a ustanovení § 106 odst. 1 zákona č. 254/2001 Sb., o vodách a o změně některých zákonů (vodní zákon), ve znění pozdějších předpisů (dále jen „vodní zákon“) a jako místně příslušný vodoprávní úřad podle ustanovení § 11 odst. 1 písm. a) zákona č. 500/2004 Sb., správní řád, ve znění pozdějších předpisů (dále jen „správní řád“) žadateli, tj.: **Krajská správa a údržba silnic Vysočiny, příspěvková organizace, Kosovská 1122/16, 586 01 Jihlava - IČO 00090450, která je na základě plné moci zastoupena Projekční kanceláří PRIS spol. s r. o., Osová 717/20, 625 00 Brno – IČO 46974806**

vydává souhlas vodoprávního úřadu

podle ustanovení § 17 odst. 1 písm. a) vodního zákona v souladu s ustanovením § 149 správního řádu ke stavbě: „**II/350 Cikháj – most ev. č. 350-013**“ v katastrálním území Cikháj, a to na základě žádosti Krajské správy a údržby silnic Vysočiny, příspěvková organizace, Kosovská 1122/16, 586 01 Jihlava - IČO 00090450, která je na základě plné moci zastoupena Projekční kanceláří PRIS spol. s r. o., Osová 717/20, 625 00 Brno – IČO 46974806, podané 06.01.2022.

Předložená projektová dokumentace, vypracovaná Projekční kanceláří PRIS spol. s r. o., Osová 717/20, 625 00 Brno – IČO 46974806 v 11/2021 číslo zakázky 21091, řeší výstavbu mostu v obci Cikháj na silnici II/350 přes významný vodní tok Svatka (IDVT 10100010), který je ve správě Povodí Moravy, s. p. Jedná se o demolici stávajícího mostu, který je ve špatném technickém stavu a jeho náhradu novou mostní konstrukcí s větší světlostí mostního otvoru a normovou zatížitelností. Nový most převede Q₁₀₀ bez zahlcení mostního otvoru.

Souřadnice S-JTSK: (Y: 638316.371; X: 1104461.690); vodní útvar povrchových vod: DYJ_0300 Svatka od pramene po Bílý potok, č. h. p. 4-15-01.

Platnost tohoto souhlasu se stanovuje na dobu 2 let ode dne jeho vydání.

Odůvodnění

Městský úřad Žďár nad Sázavou, odbor životního prostředí, obdržel 06.01.2022 žádost Krajské správy a údržby silnic Vysočiny, příspěvková organizace, Kosovská 1122/16, 586 01 Jihlava - IČO 00090450, která je na základě plné moci zastoupena Projekční kanceláří PRIS spol. s r. o., Osová 717/20, 625 00 Brno – IČO 46974806 o udělení souhlasu dle ustanovení § 17 vodního zákona ke stavbě: „**II/350 Cikháj – most ev. č. 350-013**“ v katastrálním území Cikháj.

K žádosti o udělení souhlasu bylo doloženo:

- plná moc k zastupování
- mapový podklad

Žižkova 227/1
591 31 Žďár nad Sázavou

TELEFON
+420 566 688 346

E-MAIL
vera.misingerova@zdnarns.cz

URL
<http://www.zdnarns.cz>

- projektová dokumentace
- stanovisko správce povodí a vyjádření správce toku, tj. Povodí Moravy, s. p. Brno, z 04.01.2022 zn. PM-53506/2021/5203/Fi
- závazné stanovisko Agentury ochrany přírody a krajiny České republiky, Regionální pracoviště, Správa Chráněné krajinné oblasti Žďárské vrchy Žďár nad Sázavou z 20.12.2021 č. j. 05023/ZV/21
- závazná stanoviska a vyjádření odboru životního prostředí Městského úřadu Žďár nad Sázavou z 16.12.2021 č. j. ŽP/1989/21/MC

K žádosti byly doloženy všechny podklady stanovené vyhláškou č. 183/2018 Sb. o náležitostech rozhodnutí a dalších opatření vodoprávního úřadu a o dokladech předkládaných vodoprávnímu úřadu. Po provedeném řízení byl souhlas udělen, a to také s ohledem na předložené stanovisko Povodí Moravy, s. p. Brno z 04.01.2022 zn. PM-53506/2021/5203/Fi, vydané na základě ustanovení § 54 odst. 4 vodního zákona, ve kterém se uvádí, že uvedený záměr je možný, protože lze předpokládat, že záměrem nedojde ke zhoršení chemického stavu a ekologického stavu/potenciálu dotčených útvarů povrchových vod a chemického stavu a kvantitativního stavu útvarů podzemních vod, a že nebude znemožněno dosažení jejich dobrého stavu/potenciálu. Toto hodnocení vychází z posouzení souladu daného záměru s Národním plánem povodí Dunaje a Plánem dílčího Dyje.

Tento souhlas, který byl vodoprávním úřadem vydán formou závazného stanoviska, je závazný pro další řízení vedená odborem stavebním Městského úřadu ve Žďáře nad Sázavou podle zákona č. 183/2006 Sb., o územním plánování a stavebním řádu (stavební zákon).

Poučení

Proti tomuto závaznému stanovisku se nelze samostatně odvolat. Opravné prostředky lze proti němu uplatnit pouze v režimu ustanovení § 149 odst. 7 a 8 správního řádu.

Ing. Jaroslav Doubek
vedoucí odboru životního prostředí

Rozdělovník - doručí se

Krajská správa a údržba silnic Vysočiny, příspěvková organizace, Kosovská 1122/16, 586 01 Jihlava, která je na základě plné moci zastoupena Projekční kancelář PRIS spol. s r. o., Osová 717/20, 625 00 Brno (do DS)

obec Cikháj, Cikháj 19, 591 02 Žďár nad Sázavou (do DS)

Povodí Moravy, s. p., Dřevařská 11, 602 00 Brno (do DS)

Agentura ochrany přírody a krajiny České republiky, Regionální pracoviště, Správa Chráněné krajinné oblasti Žďárské vrchy, Brněnská 39, 591 01 Žďár nad Sázavou (do DS)

Městský úřad Žďár nad Sázavou, odbor stavební a územního plánování, Žižkova 227/1, 591 31 Žďár nad Sázavou (vnitřní poštou)



MĚSTSKÝ ÚŘAD ŽĎÁR NAD SÁZAVOU

ODBOR STAVEBNÍ A ÚZEMNÍHO PLÁNOVÁNÍ

ŽIŽKOVA 227/1 591 01 ŽĎÁR NAD SÁZAVOU

Č.j: SÚP/2344/21/DF-2
Spis. zn.: SÚP/2344/21/DF
Vyřizuje: Ing. Darina Faronová
E-mail: darina.faronova@zdarns.cz
Telefon: 566 688 191

Žďár nad Sázavou, dne: 6.12.2021

ZÁVAZNÉ STANOVISKO

Závazná část:

Městský úřad Žďár nad Sázavou, odbor stavební a územního plánování, jako orgán územního plánování příslušný podle § 6 odst. 1 písm. e) zákona č. 183/2006 Sb., o územním plánování a stavebním řádu (stavební zákon), ve znění pozdějších předpisů (dále jen "stavební zákon"), a § 136 zákona č. 500/2004 Sb., správní řád, ve znění pozdějších předpisů (dále jen "správní řád") po posouzení žádosti, kterou dne 25.11.2021 podal

**Krajská správa a údržba silnic Vysočiny, příspěvková organizace, IČO 00090450,
Kosovská č.p. 1122/16, 586 01 Jihlava 1,
kterého zastupuje Projekční kancelář PRIS spol. s r.o., IČO 46974806, Osová č.p.
717/20, Starý Lískovec, 625 00 Brno 25**

(dále jen "žadatel"), ve věci:

II/350 Cikháj - most ev.č. 350 - 013

(dále jen "záměr") na pozemku parc. č. 308/1, 303/1, 304, 309/1, 311/2 v katastrálním území Cikháj, který obsahuje projektovou dokumentaci pro společné povolení stavby nového mostu na pozemcích parc. č. 308/1 (silnice), 303/1 (lesní pozemek), 304 (lesní pozemek), 309/1 (lesní pozemek), 311/2 (ostatní plocha – jiná plocha) v katastrálním území Cikháj. Nová konstrukce mostu ev. č. 350-013 (SO 201) nahrazuje stávající konstrukci mostu. Stavba se nachází v extravilánu za obcí Cikháj na silnici II/350, kterou převádí přes potok Svatka. Most je umístěn km 6,536 silnice II/350. Jedná se o demolici stávajícího mostu a jeho náhradu novou mostní konstrukcí s větší světlostí mostního otvoru a normovou zatížitelností. Délka úpravy komunikace je 20,0 m. Šířka vozovky na mostě je 7,5 m. Výškově je úprava komunikace napojena na stávající stav před a za mostem.

Stavebníkem je Krajská správa a údržba silnic Vysočiny, příspěvková organizace, IČO: 00090450, sídlo: Kosovská 1122/16, 586 01 Jihlava.

vydává podle § 96b stavebního zákona a § 136 a § 149 odst. 1 a 2 správního řádu toto **závazné stanovisko:**

Záměr je z hlediska souladu s politikou územního rozvoje a územně plánovací dokumentací a z hlediska uplatňování cílů a úkolů územního plánování

p ř í p u s t n ý.

Závazné stanovisko platí 2 roky ode dne vydání.

Odůvodnění:

Záměr byl předložen orgánu územního plánování k vydání závazného stanoviska pro žadatele Krajskou správu a údržbu silnic Vysočiny, příspěvkovou organizaci, IČO: 00090450, DIČ: CZ00090450, sídlo: Kosovská 1122/16, 586 01 Jihlava, prostřednictvím Projekční kancelář PRIS spol. s r. o., Osová 717/20, 625 00 Brno, IČ: 46974806, zmocněné k zastupování, dne 25.11.2021.

K žádosti o vydání závazného stanoviska byly doloženy tyto podklady:

- Projekt stavby pro společné povolení zpracovaný společností Projekční kancelář PRIS spol. s r.o., Osová 20, 625 00 Brno, IČO 469 74 806, vedoucí projektant – Ing. Martin Řehulka, číslo autorizace ČKAIT 1003412.

Kromě podkladů předložených žadatelem vycházel orgán územního plánování z:

- Politiky územního rozvoje České republiky, ve znění Aktualizace č. 1, 2, 3, 4 a č. 5 s účinností od 01.09.2021 (dále jen „PÚR“),
- Zásad územního rozvoje Kraje Vysočina, ve znění Aktualizace č.1, 2, 3, 4, 5, 6, 7 a 8, nabytí účinnosti dne 20.10.2021 (dále jen „ZÚR“).
- Územního plánu Cikháj, který nabyl účinnosti dne 29.08.2007.

Přezkoumání záměru:

Odbor stavební a územního plánování Městského úřadu Žďár nad Sázavou, jako orgán územního plánování, posoudil podle § 96b odst. 1 stavebního zákona záměr a shledal, že vyvolává změnu v území. Přezkoumal záměr podle § 96 b odst. 3 stavebního zákona, zda je přípustný z hlediska souladu s politikou územního rozvoje a územně plánovací dokumentací a z hlediska uplatňování cílů a úkolů územního plánování, či nikoliv.

Orgán územního plánování přezkoumal soulad záměru s politikou územního rozvoje:

- Platná Politika územního rozvoje ČR záměr v jím dotčeném území neřeší, záměr se věcí řešených Politikou územního rozvoje ČR nedotýká.

Orgán územního plánování přezkoumal soulad záměru se zásadami územního rozvoje:

- Územní plán Cikháj je v souladu s vydanými Zásadami územního rozvoje Kraje Vysočina, proto byl záměr posuzován z hlediska souladu s územním plánem Cikháj.

Orgán územního plánování přezkoumal soulad záměru s územním plánem Cikháj:

- Umístěním záměru dochází ke změně prostorového uspořádání území, proto orgán územního plánování shledal, že se jedná o změnu v území.
- Předložený záměr je v souladu s územním plánem Cikháj, s přípustným využitím plochy dopravní infrastruktury - silniční (DS) a s podmíněně přípustným využitím ploch smíšených nezastavěného území (SN) a ploch přírodních (P).
- Pozemek parc.č. 308/1 v katastrálním území Cikháj, na němž je záměr umístěn, se podle územního plánu nachází v nezastavěném území v plochách „Plochy dopravní infrastruktury silniční (DS)“. Hlavní využití je umisťováním staveb a zařízení souvisejících s nekolejovou pozemní dopravou. přípustné: stavby a zařízení pozemních komunikací (silnice II. třídy), stavby a zařízení pro dopravu v klidu a ostatní dopravní zařízení a stavby včetně příslušejících pozemků, doprovodná a izolační zeleň. Podm. přípustné je umisťování čerpacích stanic pohonných hmot, skládky údržbového materiálu, místní komunikace III. třídy
- Pozemky parc.č. 303/1, 304 a 309/1 v katastrálním území Cikháj, na nichž je záměr umístěn, se podle územního plánu Cikháj nachází v nezastavěném území v plochách „Plochy smíšené nezastavěného území (SN), hlavní využití je pro zajištění ekosystémů vyšší ekologické stability i částečně člověkem pozměněných, avšak přírodě blízkých, především na plochách II. zóny odstupňované ochrany přírody CHKO, případně jiných pozemcích určujících funkci plochy. Přípustné jsou činnosti, které nejsou v rozporu s principy ochrany přírody - viz. Plán péče CHKO Žďárské vrchy.
- Podm. přípustná je související dopravní a technická infrastruktura.

- Nepřípustné jsou činnosti, které by svými přímými nebo i druhotnými důsledky narušovaly ekologickou hodnotu plochy i krajinný ráz.
- Pozemek parc.č. 311/2 v katastrálním území Cikháň, na němž je záměr umístěn, se podle územního plánu nachází v nezastavěném území v ploše „Plochy přírodní (P)“.
- Plochy přírodní jsou určeny pro zajištění podmínek ochrany přírody v nezastavěném území především na plochách maloplošných zvláště chráněných území a příslušných ochranných pásem těchto MZCHÚ, na plochách I. zóny odstupňované ochrany přírody CHKO, případně i jiných pozemcích vysoké ekologické hodnoty.
- Přípustné jsou činnosti s prioritou ochrany přírody dle Plánu péče CHKO Žďárské vrchy, popř. dle Plánu péče o příslušné MZCHÚ.
- Podm. přípustná je související dopravní a technická infrastruktura.
- Nepřípustné je významné zmenšování výměry přírodní plochy, jiné činnosti, které by svými přímými anebo druhotnými důsledky narušovaly hlavní funkci plochy

Městský úřad odbor stavební a územního plánování jako orgán územního plánování zároveň navržený záměr posoudil z hlediska naplnění cílů a úkolů územního plánování vyplývajících z § 18 a 19 stavebního zákona.

- Řešeným územím prochází silnice II/350 Štoky-Přibyslav-Svratka, která je v majetku kraje Vysočina. Koncepce územního plánu uvažuje s průběhem silnice ve stávající trase s dílčími úpravami za účelem odstranění bodových závad a zlepšením technických parametrů silnice.
- Úprava komunikace na mostě je součástí objektu SO 201. Most se nachází v extravilánu a odpovídá příčnému uspořádání S 6,5/50 a plynule navazuje na stávající silnici II. třídy. Délka úpravy komunikace je 20,0 m. Šířka vozovky na mostě je 7,5 m. Výškově je úprava komunikace napojena na stávající stav před a za mostem.
- Nový most je užší než stávající, avšak zůstává na stejném pozemku. Rozšíření komunikace na mostě je dáno normovými parametry. Mostní otvor má větší světlost. Na mostě se osadí normový záchytný systém (zábradelní svodidlo se svislou výplní a úrovní zadržení H2) a most bude mít normovou zatížitelnost.
- Nový most s menší volnou šířkou a normovým zádržným systémem tak nahradí stávající, který je ve špatném technickém stav. Nový most bude mírně šikmý, rámový o jednom poli.
- Celá lokalita leží v Chráněné krajinné oblasti Žďárské vrchy.
- Páteří místního územního systému ekologické stability je nadregionální biocentrum Žákova hora zaujímající cca 2/3 řešeného území.
- Na plochách ÚSES je zakázáno měnit druhy pozemku s vyšším stupněm ekologické stability za druh pozemku s nižším stupněm ekologické stability.
- Plochy ÚSES jsou nezastavitelné, vylučuje se těžba nerostů (zcela ojediněle je možno za přesně stanovených podmínek připustit stavbu liniovou).

Orgán územního plánování shledal, že záměrem nedojde k narušení ekologické hodnoty plochy ani k významnému zmenšování výměry přírodní plochy.

Pro umístění navrženého záměru není nutné stanovovat podmínky.

Z uvedených důvodů dospěl orgán územního plánování k závěru, že posuzovaný záměr je přípustný.

Platnost závazného stanoviska lze prodloužit, pokud se nezmění podmínky v území.

..

Závazné stanovisko nepozbývá platnosti:

a) bylo-li na základě žádosti podané v době jeho platnosti vydáno územní rozhodnutí, společné povolení nebo jiné obdobné rozhodnutí podle jiného zákona a toto rozhodnutí nabylo právní moci,

b) byla-li na základě návrhu veřejnoprávní smlouvy nahrazující územní rozhodnutí nebo společné povolení podaného v době jeho platnosti uzavřena veřejnoprávní smlouva a tato veřejnoprávní smlouva nabyla účinnosti, nebo

c) nabyli-li právních účinků územní souhlas nebo společný územní souhlas a souhlas s provedením ohlášeného stavebního záměru vydaný k oznámení stavebního záměru učiněného v době platnosti závazného stanoviska.

Ing. Darina Faronová
referentka odboru stavebního a územního plánování

Příloha:

- Ověřená část předložené dokumentace k posuzovanému záměru.

Obdrží:

účastníci (dodejky)

Krajská správa a údržba silnic Vysočiny, příspěvková organizace, IDDS: 3qdn8g
sídlo: Kosovská č.p. 1122/16, 586 01 Jihlava 1

Projekční kancelář PRIS spol. s r.o., IDDS: 64uu6mg

sídlo: Osová č.p. 717/20, Starý Lískovec, 625 00 Brno 25



MĚSTSKÝ ÚŘAD ŽĎÁR NAD SÁZAVOU

ODBOR DOPRAVY

ŽIŽKOVA 227/1, 591 31 ŽĎÁR NAD SÁZAVOU

Váš dopis zn.:

Ze dne: 29.11.2021

Naše č.j.: OD/1608/21/LK

Vyřizuje: Ing. Koubek

Tel.: 566 688 301

E-mail: lubos.koubek@zdams.cz

Datum: 14.12.2021

Projekční kancelář PRIS spol. s r.o.

Osová 20

IČ 469 74 806

625 00 Brno

Závazné stanovisko

Městský úřad Žďár nad Sázavou - odbor dopravy obdržel Vaši žádost o vyjádření k **projektové dokumentaci na akci**

II/350 Cikháj – most ev.č. 350-013

Místo stavby: Stavba se nachází extravilánu za obcí Cikháj na silnici II/350, kterou převádí přes potok Svratka. Obec se nachází v kraji Vysočina v okrese Žďár nad Sázavou. Most je umístěn km 40,788 silnice II/350 KÚ Bohuslavice [760650] - pozemky dotčené stavbou – parcela č.: 303/1, 304, 309/1, 311/2, 303/15, 306/3, 308/1.

Údaje o stavebníkovi: Kraj Vysočina, Žižkova 57, 587 33 Jihlava, IČ 708 907 49

Údaje o objednateli PD: Krajská správa a údržba silnic Vysočiny, příspěvková organizace, Kosovská 1122/16, 586 01 Jihlava, IČ 000 904 50

Údaje o zpracovateli dokumentace: Projekční kancelář PRIS spol. s r.o., Osová 20, 625 00 Brno, IČ 469 74 806.

Městský úřad Žďár nad Sázavou - odbor dopravy, jako příslušný silniční správní úřad podle § 40 odst. 4 písm. a) ve věcech silnic II. a III. třídy a podle § 40 odst. 4 písm. d), kdy uplatňuje stanovisko k územním plánům a regulačním plánům a závazné stanovisko v územním řízení z hlediska řešení místních a účelových komunikací, zákona č. 13/1997 Sb., o pozemních komunikacích, ve znění pozdějších předpisů, posoudil předložené doklady z hlediska silničních zájmů. Na základě toho ve smyslu ustanovení zákona 13/1997 Sb., o pozemních komunikacích, ve znění pozdějších předpisů, a ustanovení vyhlášky č. 104/1997 Sb., kterou se provádí zákon o pozemních komunikacích, ve znění pozdějších předpisů, vydává ke shora uvedenému záměru

ZÁVAZNÉ STANOVISKO.

K umístění stavby:

Městský úřad Žďár nad Sázavou - odbor dopravy k umístění uvedené stavby dle předložené dokumentace nemá připomínek.

Pro realizaci stanovuje následující podmínky:

1. Během prací nesmí být na komunikaci a jejich součástech skladován žádný materiál, komunikace nesmí být poškozována a znečišťována. Nesmí dojít k ohrožení bezpečnosti silničního provozu.
2. Trvalé dopravní značení je možné osadit až po vydání samostatného přípisu "Stanovení místní úpravy na pozemních komunikacích" vydaného naším odborem na základě žádosti investora. Součástí žádosti bude situace zpracovaná projektantem se zakreslením dopravního značení navrženého v souladu se zákonem č. 361/2000 Sb., vyhlášky č. 294/2015 Sb. a Technických podmínek.
3. Přechodné dopravní značení a zařízení (během prací) je možné osadit až po vydání samostatného přípisu "Stanovení přechodné úpravy na pozemních komunikacích" vydaného naším odborem na základě žádosti investora. Součástí žádosti bude situace zpracovaná projektantem se zakreslením dopravního značení navrženého v souladu se zákonem č. 361/2000 Sb., vyhlášky č. 294/2015 Sb. a Technických podmínek.
4. O povolení uzavírky silnice (částečné či úplné) dodavatel prací požádá náš odbor dopravy min. 30 dnů před dnem plánované uzavírky silnice.

Toto stanovisko nenahrazuje stavební povolení ani územní rozhodnutí či jiné opatření stavebního úřadu!

Odůvodnění:

Městský úřad Žďár nad Sázavou - odbor dopravy obdržel žádost od Městského úřadu Žďár nad Sázavou, odboru stavebního o vyjádření k projektové dokumentaci na akci „II/352 Nížkov – most ev.č. 352-007“.

Jedná se o demolici stávajícího mostu a jeho náhradu novou mostní konstrukcí s větší světlostí mostního otvoru a normovou zatížitelností. Nový most s menší volnou šířkou a normovým zádržným systémem tak nahradí stávající, který je ve špatném technickém stav. Nový most bude mírně šikmý, rámový o jednom poli. Jedná se o trvalou stavbu.

Stavba se nachází v extravilánu za obcí Cikháň na silnici II/450, kterou převádí přes potok Svratka. Obec se nachází v kraji Vysočina v okrese Žďár nad Sázavou. Most je umístěn km 6,536 silnice II/450 KÚ Cikháň [760650]. Pro výstavbu bude nutný dočasný zábor stávajících pozemků komunikace a pozemků přilehlých ke komunikaci. Stavba si nevyžádá trvalý zábor pozemků. Okolí stavby tvoří plochy lesní pozemky, vodní tok ostatní plochy. Stavba se nachází v místě stávajícího mostu a stávající komunikace. Stavba zasahuje do pozemků investora, KINSKÝ Žďár, a.s. Část pozemků spadá do I. Stupě ochrany CHKO.

Šířka komunikace na mostě je 7,5. Komunikace je vedena jako přímá. Plocha dočasného záboru bude sloužit jako přístup ke staveništi. Stavba proběhne na dotčených pozemcích beze změny jejich využití. Po dokončení stavby budou pozemky dotčené dočasným záborem uvedeny do původního stavu a navraceny k původnímu využití.

Jedná se o stavbu nové mostní konstrukce v původní poloze. Šířka komunikace bude zúžena na normovou. Odstraní se tak nevhodné směrové řešení v místě původního mostu. Na obou stranách mostu je úzká římsa se zábradelním svodidlem s úrovní zadržení H2. Objekt mostu bude dále sloužit svému původnímu účelu. Most ev.č. 350-013 převádí silnici II/350 přes potok Svratka.

Nově navržený most se nachází v extravilánu za obcí Cikháň a odpovídá tak šířkovému uspořádání silnice S7,5/50 a plynule navazuje na stávající silnici II. třídy. Celková délka úpravy komunikace je 20,0 m. Šířka mezi záchytným zařízením na mostě je 7,5 m. Výškově je úprava komunikace napojena na stávající stav před a za mostem. Most se nachází v konstantním podélném sklonu – 3,2%. Nový most má délku přemostění kolmo 3,0 m, výšku cca 2,48 m v ose, šířka mostu je konstantní 9,1 m, šířka mezi obrubami na mostě je konstantní 7,5 m. Most je založen hlubinně na vrtaných pilotách prům. 630 mm. Piloty jsou vetknuty do základu, na který navazují ŽB dířky s krátkými zavěšenými křídly. ŽB

příčel má proměnnou tloušťku 0,41 - 0,5 m bez náběhů. Délka nosné konstrukce je 4 m. Terén v okolí se plynule napojuje na nový mostní otvor. Pod mostem se upraví terén do projektovaného tvaru.

Popis navrženého řešení

Most ev. č. 350-013 (SO201): Nová konstrukce mostu nahrazuje stávající konstrukci mostu. Most je založen hlubinně na vrtaných pilotách. Bude zřízena nová přechodová oblast se samostatným přechodovým klínem z mezerovitého betonu. Nosná konstrukce mostu je navržena jako železobetonový rám. Délka přemostění je kolmo 3,0 m, délka nosné konstrukce je kolmo 4,0 m a šířka nosné konstrukce je konstantní 8,5 m. Příčel má proměnnou tloušťku 0,41 – 0,5 m bez náběhů. Příčný sklon nosné konstrukce je navržen střešovitý 2,5 % s protisklonem 4 % pod každou římsou. Na mostě jsou navrženy monolitické ŽB římsy shodné šířky 0,8 m, na kterých je osazeno ocelové zábradelní svodidlo s úrovní zadržení H2.

Úprava komunikace na mostě je součástí objektu SO 201. Most se nachází v extravilánu a odpovídá příčnému uspořádání S 6,5/50 a plynule navazuje na stávající silnici II. třídy. Délka úpravy komunikace je 20,0 m. Půdorysně je upravovaná část komunikace v přímé. Silnice je rozšířena o nezpevněnou krajnici na délku svodidel před a za mostem. Šířka vozovky na mostě je 7,5 m. Výškově je úprava komunikace napojena na stávající stav před a za mostem. Niveleta v místě mostu je v konstantním klesajícím sklonu -3,2%. Před mostem se niveleta plynule navazuje na stávající za pomoci údolnicového oblouku o poloměru 200 m a za mostem se niveleta plynule napojuje na stávající stav. V příčném směru je komunikace na mostě ve střešovitém sklonu a před/za mostem dochází k plynulému napojení na stávající stav.

Správní orgán posoudil předložené podklady a stanovil standardní podmínky pro umístění i samotnou realizaci stavby tak, aby stanovisko bylo v souladu s veřejným zájmem, zejm. s ohledem na zajištění bezpečnosti silničního provozu.

Poučení:

Toto stanovisko nenahrazuje stavební povolení ani územní rozhodnutí či jiné opatření stavebního úřadu. Podle ustanovení § 149 odst. 1 správního řádu není závazné stanovisko samostatným rozhodnutím a nelze se proti němu odvolat. Jeho obsah je závazným podkladem pro rozhodnutí příslušného správního orgánu. Obsah závazného stanoviska lze napadnout odvoláním proti rozhodnutí příslušného správního orgánu.

Ing. Luboš Koubek
úředník odboru dopravy

KRAJSKÝ ÚŘAD KRAJE VYSOČINA
Odbor dopravy a silničního hospodářství
Žižkova 1882/57, 586 01 Jihlava, Česká republika
tel.: 564 602 235, e-mail: posta@kr-vysocina.cz

Krajská správa a údržba silnic Vysočiny, p.o.
Kosovská 1122/16
586 01 Jihlava

Váš dopis značky/ze dne
29. 11. 2021

Číslo jednací
KUJI 105190/2021 PM/V/130
ODSH 34/2021

Vyřizuje/telefon
Bc. Matěj Petr
564 602 245

V Jihlavě dne
8. 12. 2021

Závazné stanovisko

Krajský úřad Kraje Vysočina, Odbor dopravy a silničního hospodářství (dále jen „krajský úřad“), příslušný podle § 40 odst. 3 písm. f) zákona č. 13/1997 Sb., o pozemních komunikacích, ve znění pozdějších předpisů (dále jen „zákon o pozemních komunikacích“), v souladu s ustanovením § 4 odst. 2 písm. a) zákona č. 183/2006 Sb., o územním plánování a stavebním řádu (dále jen „stavební zákon“) a v návaznosti na § 149 odst. 1 zákona č. 500/2004 Sb., správní řád, ve znění pozdějších předpisů (dále jen „správní řád“), vydává závazné stanovisko pro stavbu:

Název stavby: „II/350 Cikháj – most ev. č. 350-013“

Místo stavby: Cikháj, okres Žďár nad Sázavou

Investor stavby: Krajská správa a údržba silnic Vysočiny

Druh dokumentace: Dokumentace pro společné povolení

Stavba mostu ev. č. 350-013 se nachází v extravilánu za obcí Cikháj v Kraji Vysočina v okrese Žďár nad Sázavou na silnici II/350, kterou převádí přes řeku Svratku.

Jedná se o demolici stávajícího mostu a jeho náhradu novou mostní konstrukcí s větší světlostí mostního otvoru a normovou zatížitelností. Nový most s menší volnou šířkou a normovým zádržným systémem tak nahradí stávající, který je ve špatném technickém stav. Nový most bude mírně šikmý, rámový o jednom poli.

Stavba bude realizována v místě stávající silnice a mostu. Směrové řešení nebude upravováno. Šířka komunikace bude zúžena na normovou. Odstraní se tak nevhodné směrové řešení v místě původního mostu. Na obou stranách mostu je úzká římsa se zábradelním svodidlem s úrovní zadržení H2. Nový most je užší než stávající, avšak zůstává na stejném pozemku.

Krajský úřad s návrhem projektové dokumentace pro společné povolení stavby „II/350 Cikháj – most ev. č. 350-013“

souhlasí bez připomínek.

Jestliže dojde k zásadní změně v projektové dokumentaci pro společné povolení, je nutné krajský úřad požádat o vydání nového stanoviska.

Odůvodnění

Krajský úřad obdržel dne 29. 11. 2021 žádost od společnosti Projekční kancelář PRIS spol. s r.o., IČO: 469 74 806, Osová 20, 625 00 Brno zastupující na základě plné moci Krajskou správu a údržbu silnic Vysočiny, p.o., IČO: 000 90 450, Kosovská 1122/6, 586 01 Jihlava (dále jen „žadatel“) ve věci vydání závazného stanoviska k dokumentaci pro společné povolení.

Stavba mostu ev. č. 350-013 se nachází v extravilánu za obcí Cikháj v Kraji Vysočina v okrese Žďár nad Sázavou na silnici II/350, kterou převádí přes řeku Svatku.

Jedná se o demolicí stávajícího mostu a jeho náhradu novou mostní konstrukcí s větší světlostí mostního otvoru a normovou zatížitelností. Nový most s menší volnou šířkou a normovým zádržným systémem tak nahradí stávající, který je ve špatném technickém stav. Nový most bude mírně šikmý, rámový o jednom poli.

Stavba bude realizována v místě stávající silnice a mostu. Směrové řešení nebude upravováno. Šířka komunikace bude zúžena na normovou. Odstraní se tak nevhodné směrové řešení v místě původního mostu. Na obou stranách mostu je úzká římsa se zábradelním svodidlem s úrovní zadržení H2. Nový most je užší než stávající, avšak zůstává na stejném pozemku.

Krajský úřad posoudil předloženou projektovou dokumentaci a souhlasí s předmětnou akcí. Z hlediska řešení silnice II/350 nedojde k výrazným změnám. Výstavbou nového mostního objektu, který nahradí dosavadní nevyhovující most, dojde ke zlepšení bezpečnosti silničního provozu v daném úseku. Krajský úřad proto souhlasí s předmětnou akcí bez připomínek a vzhledem k výše uvedenému vydává toto závazné stanovisko ve formě souhlasu.

Poučení

Proti obsahu závazného stanoviska nelze podat samostatné odvolání. Odvolání lze podat prostřednictvím správního orgánu, který vydal rozhodnutí ve věci, která je předmětem řízení ve lhůtě stanovené v příslušném rozhodnutí.

Bc. Matěj Petr
úředník odboru dopravy a silničního hospodářství
elektronicky podepsáno

Obdrží:

Projekční kancelář PRIS spol. s r.o., IČO: 469 74 806, Osová 20, 625 00 Brno zastupující na základě plné moci Krajskou správu a údržbu silnic Vysočiny, p.o., IČO: 000 90 450, Kosovská 1122/6, 586 01 Jihlava

[illegible]

Sekce nakládání s majetkem Ministerstva obrany
odbor ochrany územních zájmů a státního odborného dozoru
Tychonova 1, Praha 6, PSČ 160 01, datová schránka hjyaavk

Sp.zn.: 121994/2021-1150-OÚZ-BR
SpMO: 12747/2021-1150-675

Brno 8. prosince 2021

PRIS projekční kancelář spol. s r.o.
IČ: 46974806
Osová 20
625 00 Brno

Závazné stanovisko pro společné územní rozhodnutí a stavební povolení
II/350 Cikháj - most ev.č. 350-013, k.ú. Cikháj

Odbor ochrany územních zájmů a státního odborného dozoru, Sekce nakládání s majetkem, **Ministerstvo obrany**, v souladu se zmocněním v § 175 odst. 1 zákona č. 183/2006 Sb., o územním plánování a stavebním řádu (stavební zákon), ve znění pozdějších předpisů (dále jen „stavební zákon“), ve smyslu zákona č. 222/1999 Sb., o zajišťování obrany České republiky, ve znění pozdějších předpisů (dále jen „zákon o zajišťování obrany ČR“), a v souladu s Rozkazem ministra obrany č. 39/2011 - Zabezpečení výkonu působnosti MO ve věcech územního plánování a stavebního řádu, v platném znění, **vydává** ve smyslu § 4 odst. 2 písm. a) stavebního zákona pro potřeby vedeného řízení

souhlasné závazné stanovisko

k záměru demolice a novostavbu mostního objektu na silnici II/450 přes potok Svratka v k.ú. Cikháj tak, jak byl doložen v písemné a grafické dokumentaci při dodržení následujících podmínek:

- Tři týdny před zahájením akce požadujeme předložit plánovaný termín zahájení a ukončení stavby a schválený návrh dopravního opatření pro těžko nákladní dopravu.

Kontaktní osoba Regionálního střediska vojenské dopravy Olomouc, prap. Regmund - tel. 973 401 554, mob. 724 006 068, email: vd_olomouc@army.cz.

Výše uvedené podmínky musí být uvedeny ve vydaném rozhodnutí, které bude Ministerstvu obrany doručeno v jednom výtisku.

Odůvodnění:

Ministerstvo obrany v souladu se zmocněním v § 175 odst. 1 stavebního zákona, dle § 161 téhož zákona a zákona o zajišťování obrany ČR provedlo po obdržení vaší žádosti o vydání závazného stanoviska dotčeného orgánu vyhodnocení předloženého záměru, prověřilo evidenci technické infrastruktury v jeho vlastnictví. Odbor ochrany územních zájmů a státního odborného dozoru SNM MO neeviduje inženýrské sítě a podzemní telekomunikační vedení, které by byly s daným stavebním záměrem v kolizi.

Daný stavební záměr je lokalizován v územích vymezených Ministerstvem obrany v souladu s § 175 stavebního zákona u stavebních úřadů. Tato vymezená území Ministerstva obrany jsou

shodná s údaji o území poskytovanými Ministerstvem obrany pro ÚAP a jejich součástí jsou podrobné specifikace podmínek ve vymezeném území Ministerstva obrany a zákonná určení. Po posouzení stavebního záměru odbornými složkami Ministerstvo obrany konstatuje, že předložený stavební záměr není v rozporu se zájmy Ministerstva obrany a nekoliduje s ochranou zájmů Ministerstva obrany (viz ÚAP - jev 102a, 119). Realizace stavebního záměru provedená v souladu s předloženou projektovou dokumentací při dodržení výše uvedené podmínky neohrozí naplnění veřejného zájmu na zajištění obrany a bezpečnosti státu. Pro zajištění bojeschopnosti a plánování plynulého provozu vojenské techniky je pro Ministerstvo obrany nezbytné obdržení požadovaného sdělení reálných informací o plánovaném dopravním omezení.

Toto závazné stanovisko Ministerstva obrany je platné 2 roky a musí být vyžádáno znovu, nebude-li během této doby stavba zahájena nebo dojde-li ke změnám v umístění, výšce nebo rozsahu stavby.

Kontaktní osoba: Bc. Zuzana Pernicová, tel. 973 445 760.

Ing. Lenka Martykánová
vedoucí oddělení ochrany územních zájmů

V další korespondenci, týkající se výše uvedené věci, uvádějte odkaz na sp. zn.: 121994/2021-1150-OÚZ-BR tohoto stanoviska Ministerstva obrany.

Adresa pro doručování:

Ministerstvo obrany,
Sekce nakládání s majetkem,
odbor ochrany územních zájmů a státního odborného dozoru,
oddělení ochrany územních zájmů
pracoviště OÚZ Brno
Svatoplukova 2687/84, 662 10 Brno
IČO: 60162694



Pomáhat a chránit

POLICIE ČESKÉ REPUBLIKY
KRAJSKÉ ŘEDITELSTVÍ POLICIE KRAJE VYSOČINA

Územní odbor Žďár nad Sázavou
Dopravní inspektorát

Č.j.: KRPJ-127378-2/ČJ-2021-161406-DING

Žďár nad Sázavou dne 21. prosinec 2021

Projekční kancelář Pris spol. s r.o.
Osová 717/20
62500 Brno

„II/350 Cikháj – most ev. č. 350-013“ - projektová dokumentace

Stanovisko:

(ve smyslu § 16 odst. 2. písm. b) zákona č. 13/1997 Sb., o pozemních komunikacích)

Policie ČR, Dopravní inspektorát Žďár nad Sázavou **souhlasí** s předloženou dokumentací předmětné stavby pro územní a stavební řízení.


Návrh odpovídá obecným požadavkům na bezpečnost a plynulost provozu na pozemních komunikacích.

Návrh přechodného dopravního značení v místě stavby, který je součástí předložené projektové dokumentace (SO 182 – DIO), považujeme za návrh předběžný, s nutností jeho aktualizace a schválení dle aktuální situace, ve stavbu a dopravním opatřením dotčeném prostoru, před započítáním činností.

Zpracoval: por. Bc. Milan Prokop
komisař



Mgr. Pavel Musil
vedoucí oddělení



HZSJX007RRX6



Hasičský záchranný sbor Kraje Vysočina

územní odbor Žďár nad Sázavou

Jamská 4, Žďár nad Sázavou 591 01



Č. j.: HSJI- 5431-2/ZR-2021
Datum: 20. 12. 2021
Vyřizuje: nprap. Marta Rybová
Tel.: 950 291 108
E-mail: m.rybova@hasici-vysocina.cz
Počet stran: 2
Počet příloh: 0

Adresát:
Krajská správa a údržba silnic
Vysočiny, příspěvková
organizace
Kosovská 1122/16
586 01 Jihlava

Název stavby:

most ev.č. 350-013

Místo stavby:

k.ú. Cikháj

Stavebník:

Krajská správa a údržba silnic Vysočiny, příspěvková organizace, IČO 00090450,
Kosovská 1122/16, 586 01 Jihlava 586 01

Předložená dokumentace:

dokumentace pro vydání společného povolení
vypracoval: Bc. Martin Blaha,
ověřil: Ing. Martin Řehulka, ČKAIT 1003412
datum: 11/2021

U s n e s e n í

Hasičský záchranný sbor Kraje Vysočina (dále jen „HZS Kraje Vysočina“) jako věcně a místně příslušný dotčený orgán na úseku požární ochrany podle ustanovení § 7 odst. 4 zákona č. 320/2015 Sb., o Hasičském záchranném sboru České republiky a o změně některých zákonů (zákon o hasičském záchranném sboru), ve znění pozdějších předpisů, a dle ustanovení § 26 odst. 2 písm. b) a ustanovení § 31 odst. 1 písm. b) zákona č. 133/1985 Sb., o požární ochraně, ve znění pozdějších předpisů (dále jen „zákon o požární ochraně“), ve věci žádosti žadatele Krajská správa a údržby silnic Vysočiny, p.o., IČO: 00090450, se sídlem: Kosovská 1122/16, 586 01 Jihlava, rozhodl

takto:

Řízení o žádosti, vedené pod č.j.: HSJI-5431-2/ZR-2021 se podle § 43 odst. 1 písm. b) zákona č. 500/2004 Sb., správní řád, ve znění pozdějších předpisů **odkládá**.

Odůvodnění:

HZS Kraje Vysočina obdržel dne 1.12.2021 žádost o vydání závazného stanoviska, vedenou pod shora uvedeným číslem jednací (dále také „žádost“). V souvislosti s nedávnou novelizací zákona o požární ochraně došlo k legislativním změnám v kategorizaci staveb, u nichž se vykonává státní požární dozor, a to ve smyslu ustanovení § 39 odst. 1 zákona o požární ochraně a vyhlášky č. 460/2021 Sb., o kategorizaci staveb z hlediska požární bezpečnosti a ochrany obyvatelstva (dále jen „vyhláška o kategorizaci staveb“).

Ke dni 1. 12. 2021 nabyl účinnosti zákon č. 415/2021 Sb., kterým se mění zákon o požárním ochraně, čímž dochází ke změně výkonu státního požárního dozoru.

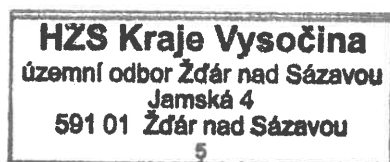
Dle § 39 odst. 1 zákona o požární ochraně v souvislosti s § 6 odst. 1 písm. e) vyhlášky o kategorizaci staveb, která stanovuje kritéria a charakteristiku kategorie stavby z hlediska požární bezpečnosti a ochrany obyvatelstva, je předmětem Vaší žádosti stavba kategorie 0, u které se dle § 40 odst. 1 zákona o požární ochraně nevykonává státní požární dozor. Závazné stanovisko se tedy již v tomto případě nevyžaduje a HZS Kraje Vysočina ani jiný správní orgán tak není věcně příslušný k jeho vydání.

Z důvodu uvedeného shora tak nebylo řízení o žádosti zahájeno a bylo ve smyslu ustanovení 43 odst. 1 písm. b) správního řádu rozhodnuto o odložení věci tak, jak je uvedeno ve výrokové části tohoto usnesení.

Poučení

Proti tomuto usnesení lze dle § 76 odst. 5 správního řádu podat odvolání k Ministerstvu vnitra - generálnímu ředitelství Hasičského záchranného sboru České republiky, a to do 15 dnů ode dne jeho oznámení, podáním učiněným u Hasičského záchranného sboru Kraje Vysočina, Ke Skalce 32, 586 04 Jihlava nebo prostřednictvím datové schránky ID DS: ntdaa7v. Lhůta pro podání odvolání se počítá ode dne následujícího po dni doručení tohoto usnesení. Odvolání nemá odkladný účinek.

Otisk úředního razítka



plk. Ing. Vladimír Sobotka
ředitel ÚO
úřední osoba

KRAJSKÁ HYGIENICKÁ STANICE

KRAJE VYSOČINA SE SÍDLEM V JIHLAVĚ

Tolstého 1914/15, 58601 Jihlava, tel.: +420 567 564 551, e-mail: podatelna@khsjih.cz, ID: 4uuai3w

Č.j.: KHSV/30680/2021/ZR/HOK/Šik Ve Žďáře nad Sázavou dne 3.12.2021
Sp. značka: S-KHSV/30680/2021
Jana Šikulová,
Vyřizuje: jana.sikulova@zr.khsjih.cz
566 650 833
Č.j. odesílatele: -
Počet listů/příloh: 1/0

Krajská správa a údržba silnic Vysočiny, příspěvková organizace, Kosovská 1122/16, 586 01 Jihlava

V zastoupení : PRIS projekční kancelář spol. s r.o., Osová 20, 625 00 Brno

Cikháj, II/350 most ev.č. 350-013 - projektová dokumentace pro společné územní a stavební řízení - závazné stanovisko orgánu ochrany veřejného zdraví.

Krajská hygienická stanice kraje Vysočina se sídlem v Jihlavě jako orgán ochrany veřejného zdraví, který je dotčeným věcně příslušným správním úřadem ve smyslu ustanovení § 82 odst. 2 písm. i) zák. č. 258/2000 Sb., o ochraně veřejného zdraví ve znění pozdějších předpisů (dále jen „zákon o ochraně veřejného zdraví“) a místně příslušným dle § 11 odst. 1 zák. č. 500/2004 Sb., správní řád ve znění pozdějších předpisů (dále jen „správní řád“), vydává ve věci stavby „Domanín, III/36035 most ev.č. 36035-2“ v řízení podle § 4 odst. 2 písm. a) zákona č. 183/2006 Sb., stavební zákon ve znění pozdějších předpisů (dále jen „stavební zákon“) toto **závazné stanovisko**:

S projektovou dokumentací stavby „Cikháj, II/350 most ev.č. 350-013“ pro společné řízení k umístění a povolování staveb s odkazem na § 77 odst. 1 zákona o ochraně veřejného zdraví ve znění pozdějších předpisů a nařízení vlády č. 272/2011 Sb., o ochraně zdraví před nepříznivými účinky hluku a vibrací ve znění pozdějších předpisů se **souhlasí**.

Odůvodnění:

Na základě žádosti Projekční kanceláře PRIS spol. s r.o., Osová 20, 625 00 Brno, zplnomocněného zástupce investora stavby, doručené dne 29.11.2021 posoudila KHS kraje Vysočina předloženou projektovou dokumentaci pro společné územní a stavební řízení. Projektovou dokumentaci vypracoval žadatel v listopadu 2021 č. zak.21091.

Projektová dokumentace řeší novostavbu mostního objektu, který se nachází v extravilánu obce Cikháj na silnici II/350, kterou převádí přes potok Svratka. Most je umístěn km 6,536 silnice II/350 v k.ú. Cikháj. Stávající most bude odstraněn a náhrada mostní konstrukce má větší světlost mostního otvoru. Nový most s menší volnou šířkou a normovým zádržným systémem nahradí most stávající, bude mírně šikmý, rámový o jednom poli.

Oprava mostu bude z technologického hlediska prováděna za úplného vyloučení provozu, doprava bude vedena po objízdě trase.

Protihluková opatření pro hluk ze stavební činnosti jsou řešena v Souhrnné technické zprávě v odst. B.6 písm.a). Vzhledem k umístění stavby nejsou navržena speciální protihluková opatření. Při provádění stavebních prací je zhotovitel stavby povinen v nejbližších chráněných venkovních a vnitřních prostorech

okolních staveb dodržet hygienické limity hluku a vibrací, které jsou stanoveny v nařízení vlády č. 272/2011 Sb., o ochraně zdraví před nepříznivými účinky hluku a vibrací, v platném znění.

Po posouzení uvažovaného záměru konstatuje KHS kraje Vysočina, že uvažovaný záměr není v rozporu s požadavky zák. č. 258/2000 Sb., o ochraně veřejného zdraví ve znění pozdějších předpisů.

Ing. Josef Roháček
vedoucí oddělení hygieny obecné a komunální
ve Žďáře nad Sázavou

podepsáno elektronicky

Rozdělovník:

PRIS projekční kancelář spol. s r.o., Osová 20, 625 00 Brno



KRAJSKÝ ÚŘAD KRAJE VYSOČINA
Odbor dopravy a silničního hospodářství
Žižkova 1882/57, 586 01 Jihlava, Česká republika
tel.: 564 602 235, e-mail: posta@kr-vysocina.cz

Dle rozdělovníku

Váš dopis značky/ze dne

Číslo jednací
KUJI 67679/2022

Vyřizuje/telefon
Bc. Radka Suchá
564 602 255

Datum
3. srpna 2022

Odpověď na žádost o vyjádření z hlediska linkové osobní dopravy „II/350 Cikháj – most ev. č. 350-013“

Krajský úřad Kraje Vysočina obdržel dne 2. srpna 2022 prostřednictvím datové schránky Vaši žádost o vyjádření z hlediska linkové osobní dopravy „II/350 Cikháj – most ev. č. 350-013“.

Krajský úřad Kraje Vysočina, Odbor dopravy a silničního hospodářství, oddělení dopravní obslužnosti sděluje k akci " II/350 Cikháj – most ev. č. 350-013 " následující:

Vyjádření oddělení dopravní obslužnosti je pouze k linkám a spojům zajišťujícím závazek veřejné služby.

V předmětném úseku v současné době provozuje veřejnou osobní linkovou dopravu vnitrostátní (dále jen VLOD) dopravce:

ZDAR, a.s. (linky 840103)

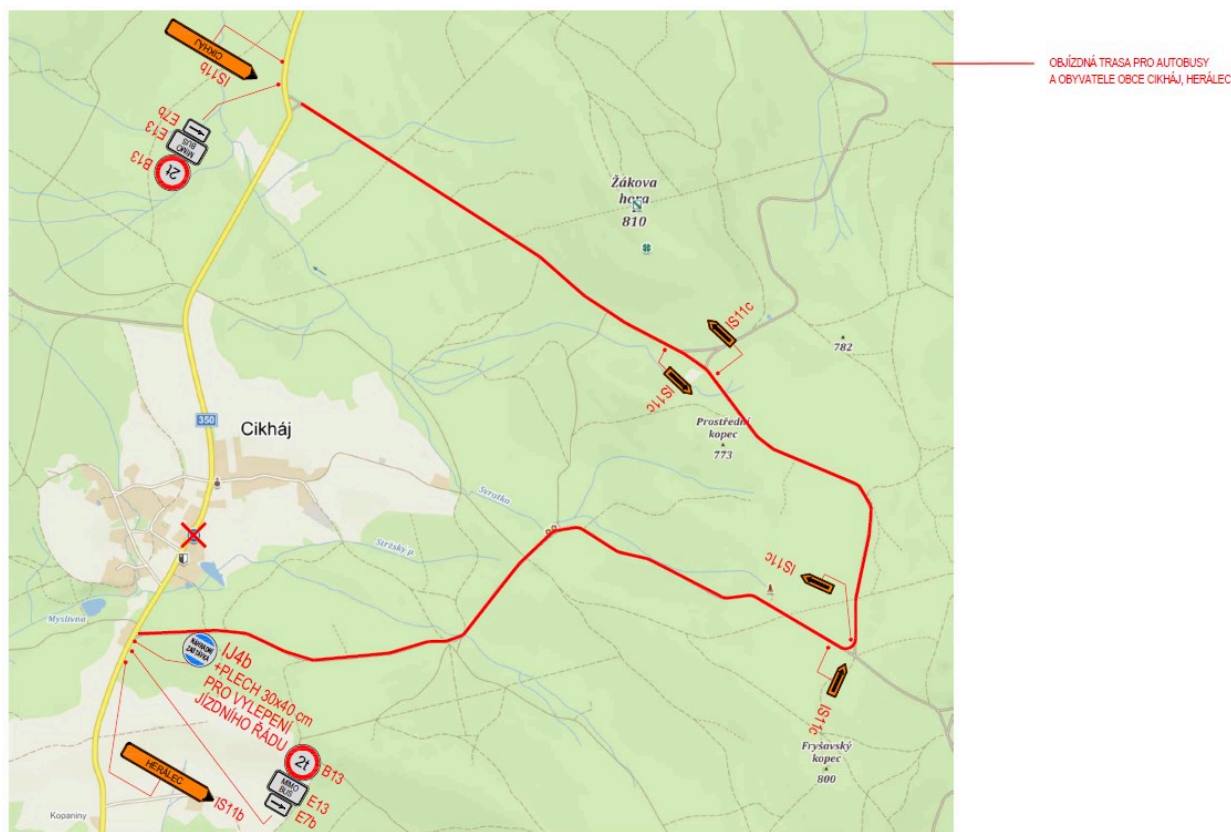
Termín uzavírky:

16 týdnů

Návrh řešení:

Objízdná trasa: bude vedena po lesní cestě kolem obce Cikháj (obousměrně) cca + 5 km

OBJÍZDNÁ TRASA OBEC CIKHÁJ



Dotčené zastávky:

Zastávka „Cikháj“ bude po dobu uzavírky dočasně přemístěna na začátku objízdné trasy do bezpečného a přehledného prostoru křižovatky silnice II/350 a lesní cesty

Další informace:

Zhotovitel je povinen projednat s obcí návrh dopravní obslužnosti.

Upozorňujeme, že návrh zpracování uzavírky je plánovaný na současné vedení linek. Před realizací stavby je nutné uzavírku znovu projednat a ověřit vedení linek.

Požadujeme po zhotoviteli, aby zajistil projednání možnosti průjezdu VLOD po lesních cestách. Dále požadujeme vhodné upravení komunikace (vyspravení výtluků, prořezání větví, atd.).

Zhotovitel je povinen označit prostor pro dočasně přemístěné zastávky dle platných předpisů a norem na dopravní značení včetně výlepkové plochy pro jízdní řády.

Dále je povinen označit neobsloužené zastávky informací: „Zastávka je po dobu uzavírky bez obsluhy“.

Žadatel o povolení uzavírky a nařízení objížděky je povinen předložit před zahájením stavební akce žádost o souhlas s dočasným přemístěním zastávek u příslušného dopravního úřadu.

Kontaktní osoba:

Mgr. Marcela Krpálková, tel. 564 602 254, email: Krpalkova.M@kr-vysocina.cz,

Ing. Jozef Hrnčiar, tel. 564 602 241, email: hrenciar.j@kr-vysocina.cz,

Ing. Veronika Veselská, tel. 564 602 238, email: veselska.v@kr-vysocina.cz

V případě jakýchkoliv změn nás informujte nejpozději 10 pracovních dnů před požadovanou změnou z důvodu zajištění dopravní obslužnosti.

S pozdravem

Ing. Hana Strnadová
vedoucí odboru dopravy a silničního hospodářství

Příloha:
21091_D_182_DIO

Rozdělovník:
Krajská správa a údržba silnic Vysočiny, p.o., Kosovská 1122/16, 586 01 Jihlava
Projekční kancelář PRIS spol. s r.o., Osová 717/20, 625 00 Brno



OBECNÍ ÚŘAD HERÁLEC

okres Žďár nad Sázavou, Kraj Vysočina, Herálec 80, PSČ 592 01
Herálec pod Žákovou horou, tel/fax: 566 663 115, mobil: 602 596 115

IČO: 00294306, DIČ: CZ00294306, ČS a.s. Žďár n. Sáz., č.ú. 1623750339/0800
e-mail : ucetni@obecheralec.cz, podatelna@obecheralec.cz
starosta@obecheralec.cz, urad@obecheralec.cz, www.obecheralec.cz

Váš dopis ze dne
30.11.2021

č.j., spisová značka
980/2021

vyřizuje/linka
Zdeněk Gregor

Herálec
dne 6.12.2021

Kraj Vysočina, Žižkova 57, 587 33 Jihlava
Krajská správa a údržba silnic Vysočiny, Kosovská 1122/16, 586 01 Jihlava

zastoupení na základě plné moci

Projekční kancelář PRIS spol. s.r.o., Osová 20, 625 00 Brno

Souhlas s dopravně inženýrským opatřením na akci II/350 Cikháj – most ev. č. 350 – 013

Obecní úřad Herálec souhlasí s dopravně inženýrským opatřením při rekonstrukci mostu v obci Cikháj, který bude rekonstruován za plné uzavírky.

Zdeněk Gregor
starosta obce

OBECNÍ ÚŘAD
592 01 HERÁLEC
tel. 566 663 115



Obec CIKHÁJ

Cikháj 19, 591 02 Žďár nad Sázavou
Tel.: 566659522, e-mail: obec@cikhaj.cz

Projekční kancelář PRIS spol. s r.o.
Osová 717/20
62500 Brno

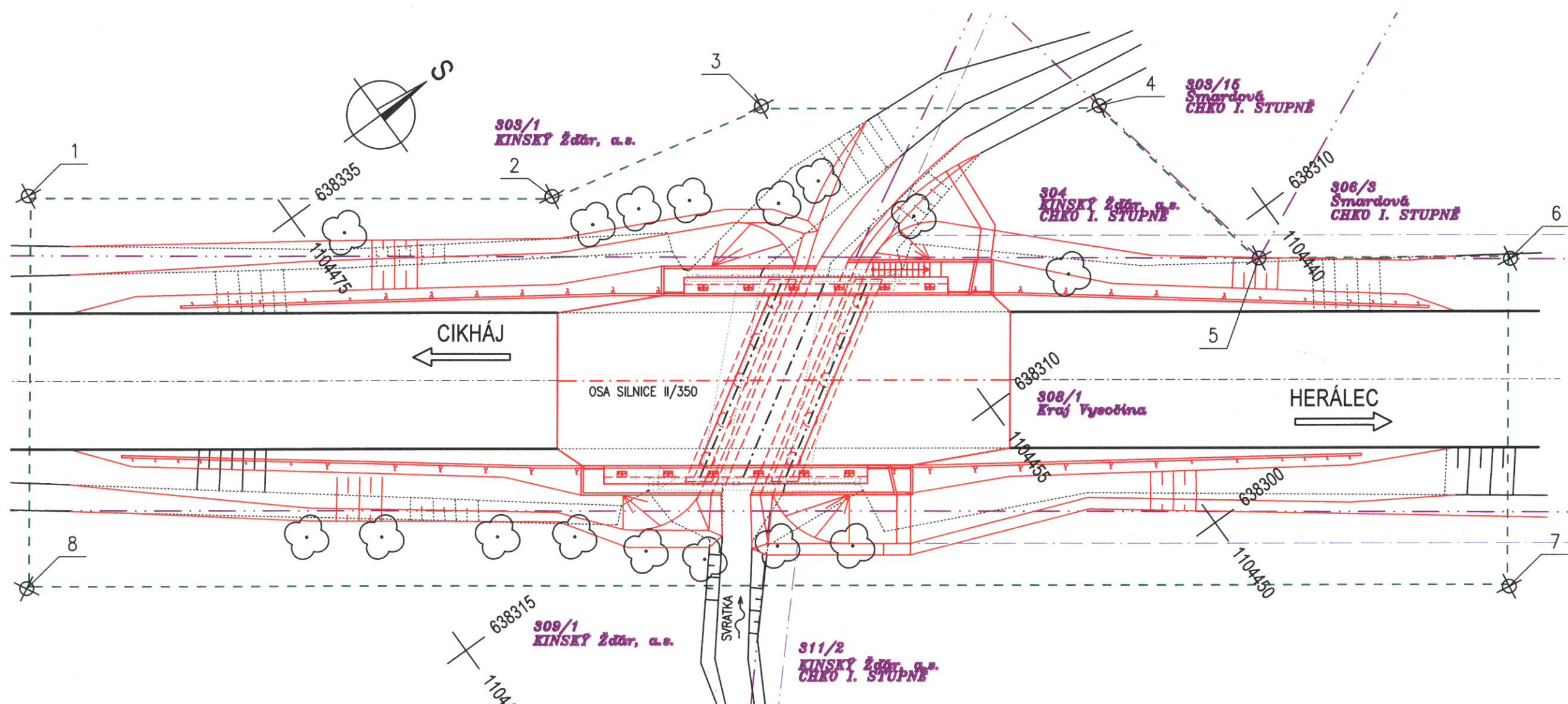
Vaše číslo jednací:	Číslo jednací:	Spisová značka:	Vyřizuje:	V Cikháji dne:
	421/22/CIK		Litochleb	19.08.2022

Věc:Souhlas se stavebním záměrem a s dopravně inženýrským opatřením

Reaguji na Vaši, Žádost o souhlas s předloženým stavebním záměrem a s DIO ze dne 1.8.2022 pod značkou D/S-1981/2022 – Blaha.

S opravou mostu za úplné uzavírky souhlasíme, pokud budou splněny podmínky v příložené Technické zprávě SO 182 – DIO, kde se uvádí zajištění objízdné trasy lesem pro autobusy a obyvatele obce Cikháj a Herálec do a ze ZŠ Herálec. Podmínku také máme, aby na objízdné trase v lese neprobíhali rekonstrukce cesty, která je plánovaná panem Kinským na rok 2023, aby se nekryli tyto opravy cesty s plánovanou opravou mostu. Upřednostňujeme opravu mostu v letních měsících červenec a srpen

Sylvie Litochleb, v.r.
starostka obce
+420 604 704 602



LEGENDA ČAR

- DOČASNÝ ZÁBOR DO 1 ROKU
- DOČASNÝ ZÁBOR DO 1 ROKU VEDENÝ PO HRANICI POZEMKŮ
- DOČASNÝ ZÁBOR NAD 1 ROK
- DOČASNÝ ZÁBOR NAD 1 ROK VEDENÝ PO HRANICI POZEMKŮ
- TRVALÝ ZÁBOR
- TRVALÝ ZÁBOR VEDENÝ PO HRANICI POZEMKŮ
- HRANICE POZEMKŮ KN
- HRANICE KATASTRÁLNÍCH ÚZEMÍ
- HRANICE CHKO I. ZÓNY ŽĎÁRSKÉ VRCHY
- STÁVAJÍCÍ HRANY, STÁVAJÍCÍ KONSTRUKCE
- NOVÉ KONSTRUKCE

II/350 Cikháj – most ev. č. 350-013

KINSKÝ Žďár, a. s., Zámek 1/1, Žďár nad Sázavou 2, 59102 Žďár nad Sázavou, IČ: 46901523, souhlasí :

- s předloženým stavebním záměrem,
- s dočasným zábořem pozemků p. č. 303/1, 304, 309/1, 311/2 v k. ú. Cikháj v rozsahu viz Záborový elaborát,
- s dočasným odnětí částí pozemků určených k plnění funkcí lesa u pozemků p. č. 303/1, 304 a 309/1 v k. ú. Cikháj,
- s kácením dvou stromů - smrků, na pozemku p. č. 311/2 v k.ú. Cikháj.

Dne:

Podpis:

Záznam z výrobního výboru

konaného dne 13. srpna 2021 na KSÚSV Jihlava, v 12:00
na akci

II/350 Cikháň - most ev.č. 350-013 Projekt DUSP, PDPS, IČ, AD

Přítomni: Viz. přiložená prezenční listina

Bylo projednáno:

- 1.) Dle ZD bude stávající most zbourán a nahrazen novým. Stávající most světlosti cca 2,70 m má kamenné opěry a ŽB desku. Most byl v minulosti několikrát přebalen, o čem svědčí vysoké římsy. Jeho stavební výška je cca 1,50 m. Most je mírně šikmý
- 2.) Projektant provedl hydrotechnický výpočet, na základě kterého stanovil velikost mostního otvoru. Délka přemostění byla mírně zvětšena na 3,0 m a zejména byla výrazně zmenšena stavební výška. Šikmost mostu byla upravena dle přirozeného směru koryta (zvětšena). Navržený mostní otvor převede 100-letou vodu bez rezervy. Z pohledu hydrotechnického se ale jedná o dostatečnou velikost, protože stávající koryto nemá kapacitu ani na jednoletou vodu a terén je silně svažité ve směru staničení, takže výška vozovky na konci úpravy je níže než dolní povrch NK. Z výše uvedeného je zřejmé, že velké průtoky by netekly směrem do mostního otvoru, ale šikmo přes louku a přes silnici. průtoky by netekly směrem do mostního otvoru, ale šikmo přes louku a přes silnici. Ustanovení normy o minimálně zvětšení mostního otvoru je splněno.
- 3.) Most leží na hranici I. a II. ochranného pásma CHKO, bude nutno projekt projednat s AOPK, jejíž předběžné připomínky předal pan Fikar.
- 4.) Projektant navrhl jako novou konstrukci ŽB rám založený na krátkých pilotách.
- 5.) Jako ochranu potoka jsou navrženy uzavřené jímky, ve kterých by byla provedena demolice stávajících opěr a vystavěny opěry nové včetně založení. Důvodem pro toto řešení je ochrana koryta Svratky, kdy by mohla i během stavby téct v přirozeném korytu.
- 6.) Most bude navržen v kategorii S7,5 bez chodníků. S
- 7.) Stávající pozemek silnice je dostatečně široký, k žádným trvalým záborům nebude docházet. Pravděpodobně při výkopových pracech by mohlo dojít k zásahu sousedních pozemků (KINSKÝ), pokud nebude majitel souhlasit, navrhne se pažení.
- 8.) Stavbou nedojde k zásahu do inženýrských sítí.
- 9.) Most bude stavěn za úplné uzavírky, lávka pro pěší nebude zřizována.
- 10.) Prostor pod mostem bude zpevněn kamenem do betonu (pouze u opěr), střed koryta bude přírodní.
- 11.) Revizní schodiště bude zřízeno minimálně na jedné straně.
- 12.) Bude prověřena možnost kácení stromů v těsné blízkosti mostu (lesní pozemky).
- 13.) Doba výstavby minimálně 4 měsíce.

Zapsal:



Ing. Martin Řehulka
projekční kancelář PRIS spol. s r.o.